

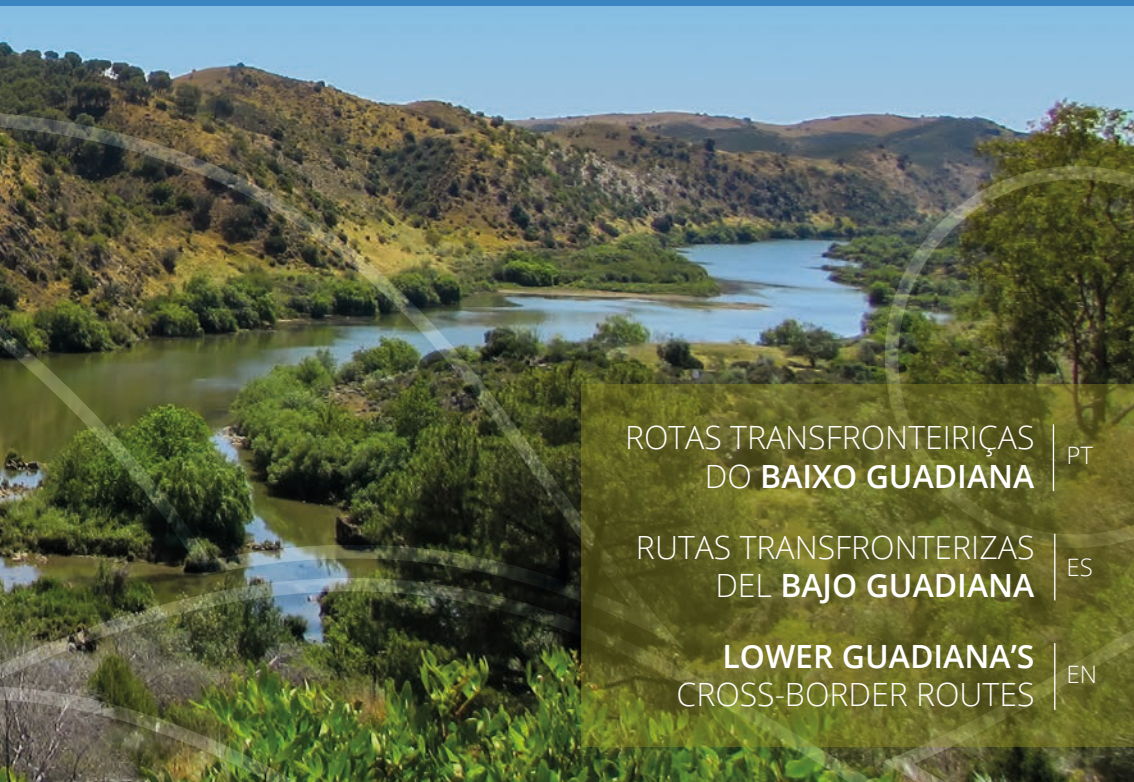


baixo guadiana

uaditurs – sustainable tourism

Discover, disconnect

ALENTEJO | ALGARVE | ANDALUCÍA



ROTAS TRANSFRONTEIRIÇAS
DO **BAIXO GUADIANA** | PT

RUTAS TRANSFRONTERIZAS
DEL **BAJO GUADIANA** | ES

LOWER GUADIANA'S
CROSS-BORDER ROUTES | EN



Interreg
Espana - Portugal



UNIÓN EUROPEA
o FUNDU EUROPEU

Fondo Europeo de Desarrollo Regional
Fundo Europeu de Desenvolupament Regional



uaditurs
sistema sustentável de turismo do Baixo Guadiana



ADPM
mértola

PT

Páginas 3 - 73

Este guia tem como objetivo dar a conhecer o património cultural, natural, gastronómico e desportivo de **Portugal** e **Espanha**, em especial das regiões do **Baixo Alentejo, Algarve e Andaluzia** (*Andévalo Occidental*). Deverá acompanhar o turista ao longo do seu percurso, permitindo que este, entre caminhadas e cicloturismo, possa conhecer melhor **Portugal** desde **Cacela Velha** até **Mértola** ou até ao **Pomarão**, assim como **Espanha**, desde **San Lucar del Guadiana** até **Paymogo** ou até **Huelva**.

Este guia apresenta-se em 3 idiomas – português, espanhol e inglês.

ES

Páginas 75 - 145

Esta guía tiene como objetivo mostrar el patrimonio cultural, natural, gastronómico y deportivo de **Portugal** y **España**, especialmente las regiones de **Baixo Alentejo, Algarve y Andalucía** (*Andévalo Occidental*). Debe acompañar al turista a lo largo de su recorrido, permitiéndole, entre senderismo y ciclismo, conocer **Portugal** desde **Cacela Velha** a **Mértola** o **Pomarão**, así como **España**, desde **San Lucar del Guadiana** a **Paymogo** o **Huelva**.

Esta guía se presenta en tres idiomas - portugués, español e Inglés.

EN

Pages 147 - 217

This guide aims to showcase the cultural, natural, gastronomic and sports heritage in regions of **Portugal** and **Spain**, particularly **Baixo Alentejo, Algarve** and **Andalusia** (*Western Andévalo*). It is meant to accompany the tourist along the route, allowing, through hiking and cycling, to deepen the knowledge about Portuguese regions from **Cacela Velha** to **Mértola** or **Pomarão**, as well as **Spanish** ones, from **San Lucar del Guadiana** to **Paymogo** or **Huelva**.

This guide is presented in 3 languages - portuguese, spanish and english.



baixo guadiana
uaditurs-turismo sustentável

Descubra, desconecte

ROTAS TRANSFRONTEIRIÇAS
DO BAIXO GUADIANA

Índice

- 4 | O projeto
- 5 | Caracterização dos territórios
- 6 | Como chegar aos territórios
- 7 | Descrição geral das rotas
- 8 | Sinalização
- 9 | Recomendações
- 11 | Rota Cultural Transfronteiriça
- 31 | Rota Desportiva Transfronteiriça
- 43 | Rota Natural Transfronteiriça
- 59 | Rota Gastronómica Transfronteiriça
- 218 | Ficha Técnica

O projeto

O UADITURS II é um projeto de cooperação desenvolvido entre as regiões Alentejo, Algarve e Andaluzia. Visa a valorização, consolidação e ampliação de itinerários ambientais e culturais definidos, por forma a proporcionar ao cidadão uma maior oferta ambiental e cultural, facilitando a ligação das zonas rurais com os núcleos urbanos de maior afluência, diversificando, desta forma, a oferta turística. Este guia foi concebido para dar apoio aos 4 pacotes turísticos concebidos que definem 4 rotas – a cultural, a desportiva, a de natureza e a gastronómica.



Caracterização dos territórios

O Baixo Guadiana é um território coberto por 15 concelhos ribeirinhos ao Rio Guadiana, a partir de *Rosal de la Frontera para Ayamonte*, da parte espanhola, e de Serpa para Vila Real de Santo António, da parte portuguesa.

Trata-se de um território definido e articulado em torno da presença do Rio Guadiana, paradoxalmente como forma de comunicação e como fronteira ao mesmo tempo. Mas para além dessa identidade comum, a grande margem do rio, os concelhos apresentam também outras semelhanças naturais, serranas e marinhas, e até nas populações, cujas histórias são parte da história do Guadiana. Os seus recursos turísticos, muito diversificados, ampliam ainda mais a atraente oferta deste território.

Neste guia, o Baixo Guadiana é composto por 3 regiões:

Baixo Alentejo

Paisagens interiores, extensas estepes douradas e montados, vilas museu e localidades com encanto e tranquilidade, gastronomia local e produtos tradicionais. Berço do Cante Alentejano.

Algarve

Costa e mar, praias, estuários, escola dos grandes navegadores e descobridores portugueses, paraíso para os amantes do golfe e património cultural.

Andaluzia (*Andévalo Occidental*)

A cavalo, entre a planície costeira e os abruptos relevos da Serra de Huelva, montados, gado artesanal, antigas paisagens mineiras e moinhos de vento. Terra do cogumelo e berço do fandango.

Como chegar aos territórios

De avião



Existe o Aeroporto Internacional de Faro que dispõe de voos para um vasto leque de países e cidades, onde se incluem muitos voos *low-cost*. Contudo, caso não seja possível viajar desde o ponto que pretende, opte por outros aeroportos que realizam voos para vários destinos, como o Aeroporto da Portela em Lisboa, o Aeroporto de *Jerez de la Frontera* em Cádiz e o Aeroporto de Sevilha.

De comboio



Vila Real de Santo António tem um serviço regional que conecta toda a costa do Algarve, sendo em Faro onde é possível fazer a conexão com comboios regionais, inter-regionais e o Alfa, que cruza o país de norte a sul. Existem 3 ligações internacionais, com a rede ferroviária espanhola, em Vilar Formoso, Valença e Elvas. Huelva tem conexões com a sua rede nacional através de Córdoba, Sevilha e Madrid. Para quem vai fazer o percurso na modalidade BTT este é o melhor meio de transporte coletivo, uma vez que poderá transportar a sua bicicleta sem problema.

De autocarro



Em ambos os países a rede rodoviária possui uma oferta diversificada de horários de autocarro desde vários pontos. No entanto, relativamente aos autocarros de carreiras interurbanas, poderá existir uma forte limitação de horários ao fim de semana e no período não escolar, já que a maior oferta de horários é na época escolar.

Descrição Geral das Rotas

O guia é composto por 4 rotas temáticas, devidamente sinalizadas em ambos os sentidos, permitindo descobrir localidades portuguesas e espanholas, que representam a tipicidade do litoral, da serra, dos montados e das paisagens mineiras, tendo como *ex-libris* o Guadiana, o grande rio do sul, que proporciona fantásticas vistas panorâmicas.

Paisagem, património histórico e natural, etnografia, gastronomia, atividade física e ar puro é o que pode encontrar nas 4 rotas seguintes:

Rota Cultural Transfronteiriça de tipologia pedestre, com uma extensão total de 219,10 km, repartidos em 17 troços, de Cacela Velha a Mértola, por localidades portuguesas, e de *San Lucar del Guadiana a Paymogo*, por localidades espanholas. Pode descobrir todo um património arqueológico, arquitetónico, religioso, mineiro e etnográfico.

Rota Desportiva Transfronteiriça de tipologia BTT, com uma extensão total de 218,80 km, repartidos em 10 troços, de Vila Real de Santo António ao Pomarão, por localidades portuguesas, e de *Puerto de La Laja a S. Bartolomé de la Torre*, por localidades espanholas. Pode praticar atividades pedestres, cicláveis, equestres e náuticas.

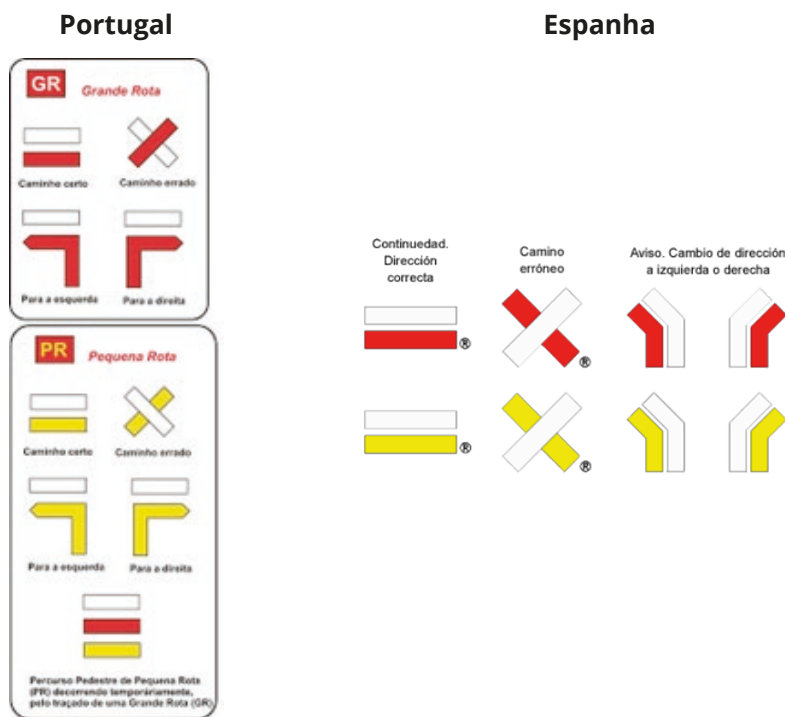
Rota Natural Transfronteiriça de tipologia pedestre, com uma extensão total de 206,18 km, repartidos em 15 troços, de Cacela Velha a Mértola, por localidades portuguesas, e de *Isla Canela a Huelva*, por localidades espanholas. Pode conhecer parques e reservas naturais que proporcionam a contemplação de diferentes paisagens e de diferentes espécies de flora e fauna.

Rota Gastronómica Transfronteiriça de tipologia pedestre, com uma extensão total de 202,19 km, repartidos em 15 troços, de Cacela Velha a Mértola, por localidades portuguesas, e de *Ayamonte a Paymogo*, por localidades espanholas. Pode usufruir de sabores tradicionais, intimamente ligados ao rio, à ria e ao mar, como peixes, mariscos e bivalves, mas também à serra e à planície, como a caça, os enchidos, os queijos e outras iguarias.

Sinalização

Estas Rotas não dispõem de sinalização própria, uma vez que se trata de uma agregação de percursos portugueses e espanhóis já sinalizados, de modo a estabelecer a conexão entre Portugal e Espanha, mais concretamente entre as regiões do Algarve, Baixo Alentejo e Andaluzia (*Andévalo Occidental*).

Deste modo, estas rotas encontram-se sinalizadas no terreno com um conjunto de equipamentos, que incluem postes e setas de direção e painéis de interpretação, de acordo com duas tipologias - a GR – Grande Rota e a PR – Pequena Rota. No entanto, estas tipologias apresentam sinalização ligeiramente diferente consoante o país.



No que respeita aos equipamentos instalados, as setas de direção, indicam sempre o sentido da rota. Os painéis interpretativos estão instalados no início e/ou final de cada percurso e destinam-se a informar acerca do local onde se encontra.

Recomendações

Antes de iniciar a sua rota, deve ter atenção ao seguinte:

- » Condições climáticas nos dias em que vai percorrer a rota;
- » Existência, ou não, de eventos relacionados com rali, motocross ou caça, nas zonas onde pretende passar;
- » Levar sempre água consigo e ter alimentos de reserva;
- » Utilizar calçado e vestuário apropriado para caminhadas e adaptado às condições climáticas;
- » Alguns equipamentos úteis: bastões de caminhada, lanterna, óculos de sol, protetor solar, chapéu, GPS, bússola, telemóvel e canivete.

Grau de dificuldade

O grau de dificuldade engloba alguns parâmetros, sobretudo a extensão, o tipo de piso e o declive. Nestas rotas consideramos que o seu grau de dificuldade é médio.

Código de conduta

- » Siga apenas pelos trilhos sinalizados e não abandone o lixo no caminho;
- » Não recolha amostras de plantas ou rochas e não danifique elementos do património natural ou cultural;
- » Não faça qualquer tipo de lume e não danifique a propriedade privada;
- » Evite barulhos e atitudes que perturbem a paz local e a vida selvagem;
- » Seja educado com as populações locais.

Recorde

- » Diferença Horária: Portugal tem uma hora a menos que Espanha;
- » Telefones de Emergência para Portugal e Espanha: 112 – prefixo Portugal 00351 / prefixo Espanha 0034

Consumo dos serviços e produtos locais

O consumo de serviços e produtos existentes ao longo das rotas, além de ser uma necessidade, é também uma das melhores formas de ajudar a economia local do interior. Aconselhamos, por isso, ao consumo da gastronomia local, do artesanato, alojamento, e todo o tipo de serviços necessários, disponíveis ao longo das rotas.



Mapa da Rota Cultural Transfronteiriça

A rota pode ser iniciada em qualquer local e ser realizada em ambos os sentidos. Contudo, recomendamos, o sentido descrito abaixo:


Região do Algarve - Cacela Velha, Monte Gordo, Vila Real de Santo António, Castro Marim, Azinhal, Odeleite, Guerreiros do Rio, Montinho das Laranjeiras e Alcoutim.

Região do Baixo Alentejo - Mesquita, Lombardos, Mértola, Corvos, Mina de S. Domingos, Alves e Pomarão.

Região de Andaluzia - Sanlúcar de Guadiana, El Granado, La Isabel, Puebla de Guzmán e Paymogo.



Poderá consultar este mapa no seu *smartphone*:



Cacela Velha - Monte Gordo

Algarve

12,5 km

O percurso inicia na localidade de **Cacela Velha**, ícone histórico com um grau de importância não só local como também regional e nacional, rumo a **Monte Gordo**, uma zona balnear. Atravessa as localidades de Manta Rota e Altura, também conhecidas pelas suas características balneares.

Monte Gordo - Castro Marim

Algarve

10,0 km

De **Monte Gordo** segue para a cidade de Vila Real de Santo António, referência do património pombalino em Portugal, com a sua importância histórica, arquitetónica e de defesa. Vila Real de Santo António ainda mantém o legado histórico-gastronómico amplamente demarcado pelos tempos em que o Atum reinava nestas terras, primeiro responsável pelo salto industrial de que este território foi alvo. A transformação do produto através das técnicas de conserva, não só como resposta à falta de meios de transporte e manutenção das características sanitárias para o consumo deste produto, como também como resposta à necessidade de envio de alimentação para a frente de combate das guerras então disputadas. Depois, rumo (em conjunto com a GR15 – Grande Rota do Guadiana), para **Castro Marim**, terra medieval, que ainda hoje conserva três monumentos nacionais, herança de tempos e comunidades passadas.



Pontos de interesse dos percursos:

Aldeia de Cacela Velha, Igreja Matriz de Cacela Velha, Cidade de Vila Real de Stº António, Obelisco, Igreja Matriz da Nª Srª da Encarnação, Casa dos Folques, Casa Parodi, Centro Cultural António Aleixo, Vila de Castro Marim, Castelo, Núcleo Museológico do Castelo, Igreja Matriz da Nª Srª dos Mártires, Revelim de Santo António, Forte de S. Sebastião, Sapal de Castro Marim e Vila Real de Santo António e Salinas tradicionais de Castro Marim.



Pontos de interesse envolventes aos percursos:

Monumento Megalítico de Santa Rita e *Ayamonte*.

Aldeia de Cacela Velha

Importante centro durante a ocupação muçulmana da península ibérica, sendo que pesquisas arqueológicas apontam indícios de ocupação anterior à romana.



Vila Real de Santo António

Primeira cidade em Portugal a ser construída de raiz. Cidade iluminista planeada por Marquês de Pombal, com o objetivo de reconstruir a aldeia piscatória de Santo António de Arenilha.



Casa Parodi - VRSA

Residência da família Parodi, que edificou a primeira fábrica de conservas na cidade, em 1879. Atualmente, encontra-se aqui instalado o Conservatório Regional de Vila Real de Santo António.



Castro Marim

Vila medieval com registos históricos da passagem de povos de várias épocas, repleta de conquistas e reconquistas, desde fenícios, cartagineses, gregos, romanos, visigodos e árabes.



Castro Marim - Azinhal

Algarve

11,9 km

De **Castro Marim** ruma para a aldeia do **Azinhal**, encontrando pelo caminho alguns elementos arquitetónicos como prova dos tempos e povos que por aqui passaram, poços, noras, muros, arruamentos e caminhos em pedra.

Azinhal - Odeleite

Algarve

12,8 km

Do **Azinhal** continua para **Odeleite**, uma bonita e pacata aldeia cujo casario se estende ao longo da encosta do cerro e termina nas margens da ribeira de Odeleite. Na localidade de Odeleite, existe a Barragem de Odeleite que abastece grande parte da população da região algarvia.



Pontos de interesse dos percursos:

Vila de Castro Marim, Castelo, Núcleo Museológico do Castelo de Castro Marim, Igreja Matriz da N^a Sr^a dos Mártires, Revelim de Santo António, Forte de S. Sebastião, Sapal de Castro Marim e Vila Real de Santo António, Salinas tradicionais de Castro Marim, Museu do Azinhal, Igreja Matriz da N^a Sr^a da Visitação e Barragem de Odeleite.



Pontos de interesse envolventes aos percursos:

Moinho das Pernadas e Mata Nacional das Terras da Ordem.

Núcleo Museológico do Castelo de Castro Marim

As escavações arqueológicas realizadas na pequena colina onde se ergue o Castelo de Castro Marim permitiram recuperar abundantes testemunhos de ocupação humana, em diversas épocas históricas.



Revelim de Santo António

É um forte de menores dimensões, mas de importância estratégica vital, para controlar o curso do Guadiana, ligando-se quer ao antigo Castelo, quer ao Forte de S. Sebastião.



Museu do Azinhal

Sediado no Centro Cultural, oferece exposições permanentes e temporárias sobre a elaboração tradicional do pão, queijo e produtos agrícolas.



Aldeia de Odeleite

É uma bonita e pacata aldeia do concelho de Castro Marim cujo casario se estende ao longo da encosta do cerro, terminando nas margens da ribeira de Odeleite.



Odeleite - Guerreiros do Rio Algarve

16,0 km

De **Odeleite** prossegue até alcançar a localidade de **Guerreiros do Rio**, uma pitoresca povoação à beira-rio, que se distingue pelas suas raízes piscatórias. O percurso acompanha o curso da Ribeira de Odeleite e permite contemplar a Mata Nacional das Terras da Ordem, constituída maioritariamente por pinheiro manso. Pelo caminho continuamos a encontrar elementos arquitetónicos, como prova dos tempos e povos que por aqui passaram.

Guerreiros do Rio - Alcoutim Algarve

15,1 km

Sai de **Guerreiros do Rio** para passar no Montinho das Laranjeiras, que alberga um Núcleo Arqueológico, a caminho da vila de Alcoutim. **Alcoutim** é uma vila de fronteira com os vizinhos espanhóis da localidade de *San Lucar del Guadiana*, mas que noutros tempos foi testemunha de grandes combates, em defesa das linhas territoriais e, mais recentemente, na luta contra o contrabando, maioritariamente de tabaco e café, entre ambas as margens.



Pontos de interesse dos percursos:

Igreja Matriz da N^a Sr^a da Visitação, Barragem de Odeleite, Museu do Rio, Núcleo Arqueológico do Montinho das Laranjeiras, Miradouro do Pontal, Vila de Alcoutim, Castelo "Velho", Praia Fluvial de Alcoutim, Ermida da Nossa Sra. da Conceição, Núcleo Museológico de Arte Sacra, Castelo "Novo", Núcleo Museológico de Arqueologia, Capela de Santo António e Igreja Matriz de São Salvador.



Pontos de interesse envolventes aos percursos:

Moinho das Pernadas, Barragem de Odeleite, Mata Nacional das Terras da Ordem e *Castillo de San Lucar*.



A partir de **Alcoutim**, pode optar continuar por território português até **Mértola**, ou seguir por território espanhol até **Paymogo**.

Igreja Matriz da N^a Sr^a da Visitação

Igreja Matriz de Odeleite, intitulada Igreja Gótica Mendicante. Significa que é do estilo gótico praticado pelas Ordens mendicantes, como são as Franciscanas e Dominicanas.



Museu do Rio

Conta a história do Rio Guadiana, a ligação ao minério através do transporte fluvial, o património natural e cultural que lhe estão ligados, nomeadamente os tipos de pesca artesanal, a gastronomia e a atividade do contrabando.



Núcleo Arqueológico do Montinho das Laranjeiras

As ruínas deste local ficaram a ser conhecidas após a grande cheia do Guadiana, no ano de 1876. Trata-se de uma vila romana com presenças islâmicas.



Vila de Alcoutim

As origens remontam ao calcolítico, depois foi ocupada por romanos, posteriormente conquistada pelos alanos e visigodos, estando a seguir sob o domínio bizantino. Passando por fim para o domínio dos mouros, responsáveis pela sua fortificação.



Alcoutim - Mesquita

Algarve Alentejo

14,4 km

Sai da vila de **Alcoutim** em direção à aldeia da **Mesquita**, uma povoação de pequenos lavradores, pastores e mercadores que ainda mantêm algumas casas com a arquitetura característica desta região. Nesse caminho passa por vários montes rurais até alcançar a Ribeira do Vascão, que estabelece a fronteira entre o Algarve e o Alentejo. Passa a ribeira e segue o caminho sinalizado até avistar a igreja da Mesquita no cimo de um cerro, à entrada da aldeia.

Mesquita - Lombardos

Alentejo

15,6 km

Da **Mesquita**, prossegue o caminho sinalizado rumo à aldeia dos **Lombardos**, onde volta a passar por vários montes rurais até que começa a ser acompanhado pelo Rio Guadiana.



Pontos de interesse dos percursos:

Vila de Alcoutim, Castelo "Velho", Praia Fluvial de Alcoutim, Ermida da Nossa Sra. da Conceição, Núcleo Museológico de Arte Sacra, Castelo "Novo", Núcleo Museológico de Arqueologia, Capela de Sto António, Igreja Matriz de São Salvador, Ribeira do Vascão e Igreja da Mesquita.



Pontos de interesse envolventes aos percursos:

Menir dos Lavajos.

Núcleo Museológico de Arte Sacra (Alcoutim)

Situa-se na Ermida da Nª Srª da Conceição e contém a exposição «Um olhar sobre as igrejas de Alcoutim» que tem como objetivo divulgar o roteiro da arte sacra do concelho.



Ermida de N. Srª da Conceição (Alcoutim)

Os Condes de Alcoutim patrocinaram algumas obras de remodelação, das quais ainda resta o portal manuelino.



Igreja Matriz de S. Salvador (Alcoutim)

A primitiva Igreja Matriz de Alcoutim foi construída em meados do século XIV e era de apenas uma nave. A Igreja foi construída de novo pelos Condes de Alcoutim, ficando com três naves.



Igreja da Mesquita

Templo de arquitetura popular, que se destaca pelas linhas simples que apresenta, onde se pode apreciar aquele equilíbrio de uma construção feita por mestres pedreiros de saber passado de geração em geração.



Lombardos - Mértola

Alentejo

10,1 km

Dos **Lombardos** ruma até à vila de **Mértola**, acompanhado a certa altura do caminho pelo Rio Guadiana. A vila é uma povoação muito antiga, também designada por "Vila Museu", por possuir um elevado património arquitetónico e arqueológico. Durante a época dos fenícios, cartagineses, romanos e árabes, foi o grande entreposto comercial de escoamento da produção mineira e agrícola de todo o Baixo Alentejo, devido à existência de via fluvial e terrestre com ligação ao sul da península. Da presença dos árabes destaca-se a fortaleza, assim como uma mesquita, que acabou por ser transformada na atual Igreja Paroquial da sede do concelho.

Mértola - Corvos

Alentejo

14,4 km

Da vila de **Mértola** segue para a margem esquerda do Rio Guadiana, atravessando a ponte sobre o rio e de onde tem uma vista panorâmica de toda a vila envolta entre muralhas. Prossegue, rumo aos **Corvos**, por parte do Caminho Português de Santiago, uma rota milenar seguida por milhões de peregrinos desde o início do século IX, quando foi descoberto o sepulcro do Apóstolo Santiago o Maior. Passa ainda na Ermida de N^a Sr^a do Amparo, situada num dos pontos altos do Parque Natural do Vale do Guadiana.

Pontos de interesse dos percursos:

Poço dos Dois Irmãos, Vila de Mértola, Rio Guadiana, Convento de S. Francisco e Ermida de N^a Sr^a do Amparo.

Poço dos Dois Irmãos

O poço circular, tem anexos uma bomba de água manual e um bebedouro de animais (já derrubado). É circundado por um banco baixo de argamassa de três secções.



Vila de Mértola

Conjunto urbano que ocupa um cerro íngreme abraçado pela Ribeira de Oeiras e pelo Rio Guadiana, garantindo-lhe condições de defesa, reforçadas com as imponentes muralhas que cintam todo o conjunto edificado da velha urbe.



Convento de S. Francisco

Edificado no século XVII, pela Ordem Franciscana, e abandonado com a extinção das ordens religiosas. Depois é adquirido por casal holandês que o transforma em residência, preservando a igreja para iniciativas culturais.



Ermida de N^a Sr^a do Amparo

Da antiga ermida de S. Brissos, ninguém sabe datar a sua construção. O culto a S. Brissos perdeu importância e, a partir do século XVII, este orago passa a dividir o altar-mor com N^a Sr^a do Amparo até aos dias de hoje.



Corvos - Mina de S. Domingos Alentejo

12,6 km

Dos **Corvos** ruma para a **Mina de S. Domingos**, localidade de antigo complexo mineiro, que apresenta grande interesse pelos seus bairros de tipologia operária, únicos na região, bem como pela beleza paisagística, destacando-se a Tapada Grande, atualmente adaptada a praia fluvial, e que, antigamente, servia para abastecer a aldeia de água. A estes juntam-se as ruínas do complexo industrial e os cenários impressionantes na zona de exploração mineira a céu aberto, que se prolongam pela Achada do Gamo até ao Pomarão, local onde se carregava o minério destinado à exportação, transportado até aqui por uma linha de caminho de ferro privativa.

Mina de S. Domingos - Alves Alentejo

10,7 km

Sai da **Mina de S. Domingos** pelo meio do complexo mineiro rumo aos **Alves**, passando por Santana de Cambas, uma localidade antigamente ligada ao contrabando. Tempo em que as pessoas, para sobreviverem, arriscavam a vida transportando sacos de café para Espanha, além de outros géneros em falta nesse país. As implicações que isso teve no dia a dia das populações estão bem vincadas no pequeno Museu do Contrabando nessa localidade.

Alves - Pomarão Alentejo

10,2 km

Dos **Alves** prossegue para o **Pomarão**, localidade erguida no século XIX, para ser o porto fluvial onde era carregado, em grandes navios, o minério extraído das minas de São Domingos – e que era conduzido até aqui pelo caminho de ferro privado que ligava estas duas localidades, sendo nos nossos dias, uma aldeia de pescadores.



Pontos de interesse dos percursos:

Complexo Mineiro, Museu do Contrabando, Pomarão e o Rio Guadiana.


Complexo Mineiro

É um conjunto urbano, constituído por 3 zonas distintas: o bairro mineiro, as estruturas industriais e a zona residencial da elite. Ruínas do complexo industrial e cenários da zona de exploração mineira a céu aberto.



Museu do Contrabando

Instalado num dos postos onde a Guarda Fiscal exercia o controlo policial da zona e punia os infratores, que arriscavam a vida transportando sacos de café para Espanha, além de outros géneros em falta no país.



Pomarão

Localidade erguida para ser o porto fluvial onde era carregado, o minério extraído das Minas de São Domingos. Construída em patamares sucessivos, a povoação mineira é, nos nossos dias, uma aldeia de pescadores.



Rio Guadiana

A navegabilidade deste rio desde o mar até à vila de Mértola permitiu a existência, desde tempos muito recuados, de um intenso tráfego fluvial, permitindo a ligação desta urbe com todas as civilizações mediterrânicas.



Alcoutim - *El Granado*

Algarve Andaluzia

8,3 km

Embarca no cais de **Alcoutim** e segue para *San Lucar del Guadiana*, uma vila espanhola, onde o casario branco desce até ao Rio Guadiana, com a característica igreja andaluz e que possui as ruínas do velho castelo árabe, que se confundem com o castanho dos montes e as pedras xistosas que abundam. Daqui, ruma até **El Granado**.

El Granado - La Isabel

Andaluzia

10,8 km

De **El Granado**, uma vila marcada por um passado agrícola de cereais, vinha e laranjas, tendo como testemunho os restos de vários moinhos de vento, bem como por um passado mineiro, devido à exploração da mina de manganês de Santa Catalina e da construção dos depósitos de mineral do *Puerto de la Laja*, prossegue para **La Isabel** uma das duas aldeias da região que teve o seu auge durante o século XX pela mineração e que preserva vestígios e paisagens do passado.

Pontos de interesse do percurso:

Vila de Alcoutim, Castelo "Velho", Praia Fluvial de Alcoutim, Ermida da Nossa Sra. da Conceição, Núcleo Museológico de Arte Sacra, Castelo "Novo", Núcleo Museológico de Arqueologia, Capela de Sto António, Igreja Matriz de São Salvador, *Castillo de San Lucar*, *La Iglesia de Nª Srª das Flores*, *Iglesia de Santa Catalina*, *Ermida de la Trinidad*, *Centro de Interpretación de la Cultiva y la Moagem*, *Molino de Viento de Solana* e *Museo del Minero*, *Población La Isabel* e *Presa de Andelavo*.



Pontos de interesse envolventes aos percursos:

El Molino del Santo e *Ermida de Rabida*.

Castelo "Velho" (Alcoutim)

Em ruínas, esta fortificação, constituída por um conjunto de muralhas e edifícios habitacionais, foi uma estrutura defensiva do período islâmico.



Castillo de San Lucar del Guadiana

Situa-se no alto de uma colina, em posição dominante sobre a vila. Exemplar de arquitetura militar, medieval e moderna, de enquadramento rural, isolado.



Iglesia de Santa Catalina (El Granado)

Construída em estilo gótico, é dedicado ao santo padroeiro da cidade, *Santa Catalina de Alejandría*. Foi reconstruída em estilo neoclássico com decoração sóbria, típica de seu estilo arquitetónico.



Centro de Interpretación de la Cultiva y la Moagem (El Granado)

Contém exposição sobre elementos típicos da atividade de moagem de farinha com outros que foram utilizados em atividades agrícolas.



La Isabel - Puebla de Guzmán

Andaluzia

15,7 km

De **La Isabel** prossegue para **Puebla de Guzmán**, onde todo o caminho será para recordar o passado de mineração de **Andévalo**, passando pela outra aldeia, **Las Herrerías**, que também teve o seu auge durante o século XX pela mineração e que preserva vestígios e paisagens do passado.

Puebla de Guzmán - Paymogo

Andaluzia

18,0 km

Em **Puebla de Guzmán**, localidade que nasceu à volta do *Castelo de Alfayat*, no ano de 1262, onde ainda existem vestígios das suas origens pré-históricas, assim como de presença romana e muçulmana, segue para **Paymogo**. Em *Paymogo*, onde finaliza o percurso, está numa cidade de numerosas batalhas, com um castelo localizado na periferia do núcleo urbano e cujo nome vem da sua condição de fronteira, "Pay" do país e "mogo" do limite, daí o seu nome *Paymogo* ou local de fronteira.



Pontos de interesse dos percursos:

Presa de Andévalo, Minas de Herrerías - Malacate y Cortas, Pósito, Castillo de Paymogo e Iglesia Parroquial de Santa María de la Magdalena.



Pontos de interesse envolventes aos percursos:

Cerro del aguja e Entorno Ermita Virgen de la Peña e Ermita de Santa Cruz.

Presa de Andévalo (Herrerías)

Recolhe água dos rios *Malagón, Cobica e Viguera* que regulam a barragem do Chança, a maior da província até a inauguração desta.



Minas de Herrerías

Exploradas de 1880 a 1988, foram realizadas operações a céu aberto, poços profundos e galerias. Chegou a ter uma linha férrea que levava o minério até ao *Puerto de Laja*, no Guadiana.



Pósito (Paymogo)

A estrutura original do edifício foi preservada tal como está. Era a loja de grãos da vila, sendo mais tarde habilitada como uma escola pública feminina e atualmente abriga a Biblioteca Pública.



Castillo de Paymogo y Iglesia Santa Maria Magdalena

O que resta do antigo castelo é uma construção defensiva com bastiões, deixando o espaço interior amplamente ocupado pela igreja.





Rota Desportiva
Transfronteiriça

Mapa da Rota Desportiva Transfronteiriça

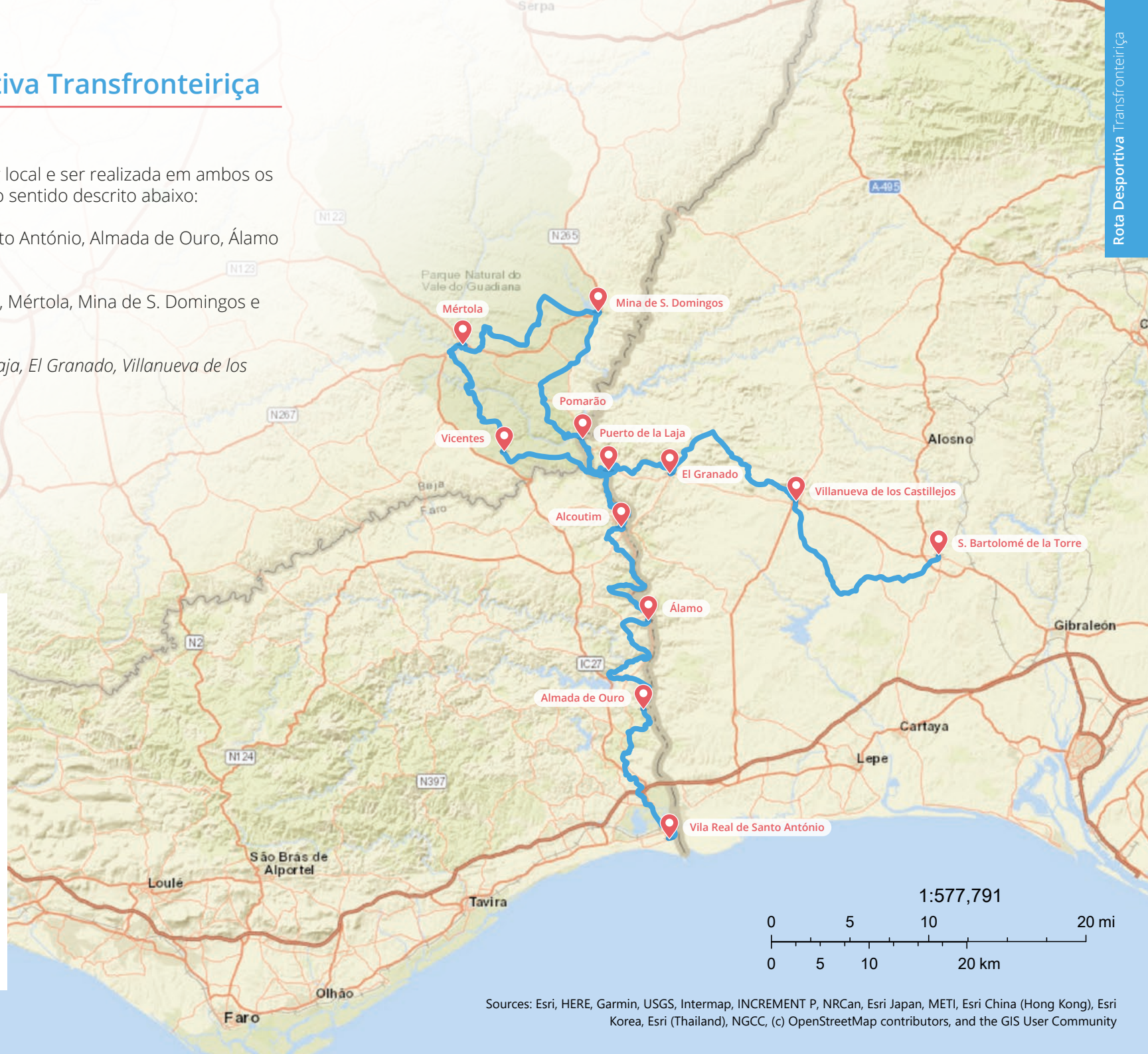
A rota pode ser iniciada em qualquer local e ser realizada em ambos os sentidos. Contudo, recomendamos, o sentido descrito abaixo:

Região do Algarve - Vila Real de Santo António, Almada de Ouro, Álamo e Alcoutim.

Região do Baixo Alentejo - Vicentes, Mértola, Mina de S. Domingos e Pomarão.

Região de Andaluzia - Puerto de la Laja, El Granado, Villanueva de los Castillejos e S. Bartolomé de la Torre.

Poderá consultar este mapa no seu *smartphone*:



Vila Real de Santo António - Almada de Ouro Algarve

23,4 km

O percurso começa em **Vila Real de Santo António (VRSA)**, no início da Grande Rota do Guadiana (GR15), onde se localiza parte da Mata Nacional de Monte Gordo – VRSA, o Parque Aventura de Arborismo e o Complexo Desportivo. O seu início é ainda coincidente com a Ecovia do Litoral, uma via ciclável que interliga o Cabo de S. Vicente a VRSA. Prossegue o traçado da GR15 e passa pela Associação Naval do Guadiana. Continua rumo a **Almada de Ouro**, sob o traçado da GR15, uma Grande Rota pedestre que interliga VRSA a Alcoutim e que continua até à vila de Mértola. Pode ainda desfrutar de alguns percursos pedestres de pequena rota, pertencentes à rede de percursos pedestres do Baixo Guadiana, distribuídos numa rede de 19 percursos.

Almada de Ouro - Álamo Algarve

22,3 km

De **Almada de Ouro** prossegue pelo traçado da GR15, por entre trilhos e caminhos, a conhecer o território e a desfrutar o que de melhor nele existe, e chega ao **Álamo**. Aqui pode desfrutar de dois percursos pedestres de pequena rota pertencentes à rede de percursos pedestres existentes no Baixo Guadiana.

Álamo - Alcoutim Algarve

21,6 km

Do **Álamo** continua pelo traçado da GR15 e chega a **Alcoutim**. Aqui existe o Centro Náutico de Alcoutim, onde se poderão desenvolver atividades náuticas, e também é possível cruzar o Rio Guadiana através do primeiro slide internacional do mundo. Durante este percurso poderá continuar a desfrutar de dois percursos pedestres de pequena rota, circulares e homologados, pertencentes à rede de percursos pedestres existentes no Baixo Guadiana.



Pontos de interesse dos percursos:

Mata Nacional de Monte Gordo – VRSA, Parque Aventura de Arborismo, Complexo Desportivo de Vila Real de Santo António, Associação Naval do Guadiana, Centro Náutico de Alcoutim e *Límite Zero*.



A partir de **Alcoutim**, pode optar continuar por território português até ao **Pomarão**, ou seguir por território espanhol até **San Bartolomé de la Torre**.

Mata Nacional de Monte Gordo - VRSA

É uma vasta área de pinhal que abriga múltiplas espécies de fauna e flora e convida a agradáveis passeios.



Complexo Desportivo de VRSA

Destino de referência para a realização de estágios de alto rendimento e competição com atletas e equipas provenientes de um panorama nacional e internacional.



Associação Naval do Guadiana - VRSA

Dedica-se em exclusivo à atividade de náutica desportiva, de recreio e de competição. Para além de gerir o Porto de Recreio do Guadiana, é possível obter formação ou praticar várias modalidades.



Centro Náutico de Alcoutim

É uma infraestrutura desenhada para o aproveitamento das potencialidades desportivas e recreativas do Rio Guadiana.



Alcoutim - Vicentes

Algarve Alentejo

22,2 km

O percurso sai da vila de **Alcoutim** em direção a **Vicentes** e continua pelo traçado da GR15, uma Grande Rota pedestre que interliga Vila Real de Santo António a Alcoutim e que continua até à vila de Mértola. Durante este percurso pode desfrutar de um dos percursos pedestres de pequena rota, homologados, pertencentes à rede de percursos pedestres existentes no concelho de Mértola, distribuídos numa rede de 10 percursos.

Vicentes - Mértola

Alentejo

22,2 km

Dos **Vicentes** ruma em direção à vila de **Mértola** onde se localiza o Clube Náutico de Mértola que desenvolve atividades de natureza desportiva, ambiental e cultural, através de descidas de canoa pelo Rio Guadiana e a prática de desporto de alto rendimento, acolhendo vários atletas profissionais em estágio e preparação de provas. Durante este percurso pode ainda desfrutar de um dos percursos pedestres de pequena rota, homologados, pertencentes à rede de percursos pedestres existentes no concelho de Mértola, distribuídos numa rede de 10 percursos.



Pontos de interesse dos percursos:

Centro Náutico de Alcoutim, *Límite Zero* e Clube Náutico de Mértola.

Límite Zero

Entidade que oferece uma experiência única de cruzar o Rio Guadiana, de Espanha até Portugal, através da primeira Tirolesa Transfronteiriça do mundo.



Rede de Percursos Pedestres (Baixo Guadiana)

O Baixo Guadiana oferece uma rede de percursos pedestres, divididos em 19 rotas distintas na região do Algarve e 10 rotas distintas na região do Alentejo.



Clube Náutico de Mértola

Desenvolve atividades de natureza desportiva, ambiental e cultural que visam a promoção do bem-estar e a qualidade de vida.



Mértola - Mina de S. Domingos

Alentejo

24,2 km

Da vila de **Mértola** prossegue pelo traçado da GR15 rumo à aldeia da **Mina de S. Domingos**, onde encontra a Pista de Canoagem e Remo da Tapada Grande e durante o qual pode desfrutar de dois percursos pedestres de pequena rota, homologados, pertencentes à rede de percursos pedestres existentes no concelho de Mértola, distribuídos numa rede de 10 percursos.

Mina de S. Domingos - Pomarão

Alentejo

20,9 km

Da **Mina de S. Domingos** prossegue pela GR15 até ao **Pomarão**, e pode continuar a usufruir de um dos percursos pedestres de pequena rota, homologados, pertencentes à rede de percursos pedestres existentes no concelho de Mértola, distribuídos numa rede de 10 percursos.



Pontos de interesse dos percursos:

Clube Náutico de Mértola, Tapada Grande e Pista de Canoagem e Remo da Tapada Grande.

Tapada Grande

Praia fluvial da Mina de S. Domingos, local de recreio e lazer para banhos e contacto com a natureza.



Pista de Canoagem e Remo da Tapada Grande

Trata-se de uma pista balizada de canoagem e remo, instalada na albufeira da Tapada Grande, da Mina de S. Domingos, e é um equipamento que permite que o concelho receba provas nacionais e internacionais durante o ano inteiro.



Rede de Percursos Pedestres (Baixo Guadiana)

O Baixo Guadiana oferece uma rede de percursos pedestres, divididos em 19 rotas distintas na região do Algarve e 10 rotas distintas na região do Alentejo.



Pomarão - El Granado

Alentejo Andaluzia

16,8 km

Do **Pomarão** segue até *Puerto de La Laja*, onde os primeiros quilómetros coincidem com o traçado do “*Camino Natural del Guadiana*”. Depois até **El Granado**, passa num túnel esculpido na rocha, de aproximadamente 25 metros, e o traçado coincide com o “*Camino Natural Via Verde del Guadiana*”, que são também antigos caminhos ferroviários recuperados, que facilitam a prática de um lazer ativo e saudável e promovem na sociedade uma mudança de mentalidade em favor da mobilidade sustentável. Em *El Granado* pode usufruir de um pavilhão polidesportivo, de um campo de padel, de um parque geriátrico e de uma piscina e campo de futebol municipal.

El Granado - Villanueva de los Castillejos

Andaluzia

20,2 km

De **El Granado** prossegue para **Villanueva de los Castillejos**, que tem pavilhão de desportos, piscina e polidesportivo municipal e uma pista hípica.

Villanueva de los Castillejos - Bartolomé de la Torre

Andaluzia

25,0 km

Por fim de **Villanueva de los Castillejos** passa na *Cola del Pantano del Piedras* e segue para **S. Bartolomé de la Torre**, onde se localiza a *Asociación Deportiva San Bartolomé*, o *Club Ciclista San Bartolome MTB* e o *Club Deportivo Voleibol San Bartolome*, e onde pode usufruir de um parque geriátrico, de uma piscina e ginásio municipal e de um campo de padel.

Pontos de interesse dos percursos:

Camino Natural del Guadiana.

Camino Natural del Guadiana

São caminhos construídos sobre antigas infraestruturas de transportes e dedicados a usos pedestres, cicláveis e equestres, que permitem o contacto da população com o meio natural e promovem a prática desportiva.



Padel

É um jogo disputado sempre em duplas. A bola é igual à de ténis mas o campo tem diferenças em termos de dimensões. Existem paredes nos fundos e parte das laterais e o piso pode variar do cimento à relva.



Parques Geriátricos

São uma boa opção para a prática individual e saudável de exercício físico, compostos por diversos equipamentos, visando promover principalmente um envelhecimento ativo e o bem-estar dos mais idosos.





Rota Natural
Transfronteiriça

Mapa da Rota Natural Transfronteiriça

A rota pode ser iniciada em qualquer local e ser realizada em ambos os sentidos. Contudo, recomendamos, o sentido descrito abaixo:

Região do Algarve - Cacela Velha, Vila Real de Santo António, Azinhal, Odeleite, Guerreiros do Rio e Alcoutim.

Região do Baixo Alentejo - Mesquita, Lombardos e Mértola.

Região de Andaluzia - Ayamonte, Isla Canela, Isla Cristina, Islantilla, El Rompido, Punta Umbria, Aljaraque e Huelva.

Poderá consultar este mapa no seu *smartphone*:



Cacela Velha - Vila Real de Santo António

Algarve

16,2 km

O percurso inicia na localidade de **Cacela Velha**, ponto emblemático e com uma vista panorâmica sobre o Parque Natural da Ria Formosa, área protegida, caracterizada pelos seus estuários e lagoas costeiras, e segue para **Vila Real de Santo António**, até à Mata Nacional de Monte Gordo – Vila Real de Santo António (VRSA). É um espaço que, além de ligar a linha de costa à zona urbana, representa um pulmão verde entre Monte Gordo e VRSA, repleto de trilhos que podem ser percorridos a pé ou de bicicleta.

Vila Real de Santo António - Azinhal

Algarve

18,2 km

Em **Vila Real de Santo António**, sai da Mata Nacional de Monte Gordo – VRSA, que para além de ser um espaço que liga a linha de costa à zona urbana, é o ponto de início da Grande Rota do Guadiana (GR15), uma Grande Rota pedestre que liga VRSA a Alcoutim e que continua até à vila de Mértola, rumo a Castro Marim. Esta localidade está inserida em plena Reserva Natural do Sapal de Castro Marim e Vila Real de Santo António, pertencente à Rede Natura 2000, um habitat de várias aves que por aqui migram, maioritariamente aquáticas. Aqui ainda é possível visitar salinas tradicionais, herança de outros tempos, que ainda se mantêm no ativo. Depois segue para a aldeia do **Azinhal** usufruindo pelo caminho de belas paisagens serranas.



Pontos de interesse dos percursos:

Parque Natural da Ria Formosa, Mata Nacional de Monte Gordo – VRSA, Rio Guadiana, Reserva Natural do Sapal de Castro Marim e Vila Real de Santo António e Salinas tradicionais.



A partir de **Vila Real de Santo António**, pode optar continuar por território português até **Mértola**, ou seguir por território espanhol até **Huelva**.

Parque Natural da Ria Formosa

É uma zona protegida, composta por linha de costa de areia branca, a qual faz de barreira à ria e às zonas lagunares aqui existentes, criando uma simbiose perfeita às espécies aqui presentes.



Mata Nacional de Monte Gordo - VRSA

É uma vasta área de pinhal que abriga múltiplas espécies de fauna e flora e convida a agradáveis passeios.



Reserva Natural do Sapal de Castro Marim e VRSA

Foi a primeira reserva a ser criada em Portugal em 1975, sendo uma das mais importantes zonas húmidas do país.



Salinas Tradicionais

Localizadas integralmente dentro da Reserva Natural do Sapal de Castro Marim e Vila Real de Santo António, as salinas garantem um ambiente isento de poluição, em plena harmonia com a natureza.



Azinhal - Odeleite

Algarve

12,8 km

Do **Azinhal** continua sob o traçado da GR15 para **Odeleite**, onde está localizada a barragem de Odeleite, que conjuntamente com a barragem do Beliche, alimenta uma boa parte da região do Algarve.

Odeleite - Guerreiros do Rio

Algarve

16,0 km

De **Odeleite** prossegue para a localidade de **Guerreiros do Rio**. O percurso acompanha o curso da Ribeira de Odeleite e permite contemplar a Mata Nacional das Terras da Ordem, constituída maioritariamente por pinheiro manso.

Guerreiros do Rio - Alcoutim

Algarve

15,1 km

De **Guerreiros do Rio**, serpenteando por entre o Rio Guadiana e a paisagem serrana, chega à vila de **Alcoutim**, pela praia fluvial, uma pérola aqui guardada, que faz a ligação entre o rio e a vila, embelezado pela envolvente natural ali presente.

Pontos de interesse dos percursos:

Barragem de Odeleite, Mata Nacional das Terras da Ordem e Praia Fluvial de Alcoutim.

Barragem de Odeleite

A sua construção deu origem a uma albufeira de águas públicas que constitui um dos mais importantes reservatórios de água destinada à produção de água para consumo humano no Algarve.



Mata Nacional das Terras da Ordem

Inicialmente dominada por azinheiras, alfarrobeiras e oliveiras, atualmente predomina o pinheiro-manso e uma maior diversidade de vegetação nos cursos de água, onde se incluem loendros, eucaliptos, freixos e zambujeiros.



Praia Fluvial de Alcoutim

Local de recreio e lazer, situada na ribeira de Cadavais, é uma praia de areia dourada bem equipada com um vasto leque de infraestruturas e serviços.



Alcoutim - Mesquita

Algarve Alentejo

14,4 km

Sai da Vila de **Alcoutim** em direção à aldeia da **Mesquita**. Nesse caminho passa por vários montes rurais até alcançar a Ribeira do Vascão, classificada como sítio da Rede Natura 2000 devido aos elevados valores naturais em presença e aos objetivos de conservação a eles dirigidos, e como Sítio Ramsar - Zona Húmida de Importância Internacional no território nacional, que estabelece a fronteira entre o Algarve e o Alentejo. Passa a ribeira, segue o caminho sinalizado onde a paisagem é dominada por uma vasta zona de matos, onde a esteva e o rosmaninho sobressaem, alcançando por fim a aldeia.

Mesquita - Lombardos

Alentejo

15,6 km

A partir da **Mesquita**, encontra-se dentro do Parque Natural do Vale do Guadiana, uma área protegida criada para proteger parte do troço do Rio Guadiana e da planície circundante. Prossegue o caminho sinalizado rumo à aldeia dos **Lombardos**. Neste caminho, volta a passar por vários montes rurais, pelo Barranco dos Azeites e onde a paisagem continua a ser dominada por vastas zonas de matos, intercalada com algumas plantações de pinheiros e por algum montado alentejano.

Lombardos - Mértola

Alentejo

10,1 km

Dos **Lombardos** segue até à vila de **Mértola**, inicialmente acompanhado por uma paisagem de matos que a certa altura dá lugar a uma zona de vinha, ao atravessar a Ribeira de Carreiras, um dos afluentes do Rio Guadiana. Depois, acompanhado pelo Rio Guadiana, a paisagem de matos completa-se com choupos, salgueiros e freixos, marcando a presença de água. Para alcançar a vila passa por um vasto pinhal, plantado há mais de 50 anos, e atravessa a Ribeira de Oeiras, outro afluente do Rio Guadiana.



Pontos de interesse dos percursos:

Ribeira do Vascão, Parque Natural do Vale do Guadiana, Rio Guadiana e Ribeira de Oeiras.

Ribeira do Vascão

Elemento físico de divisão administrativa entre as regiões do Alentejo e Algarve, que proporciona condições à formação de habitats para uma grande variedade de espécies, muitas delas endemismos locais protegidos por várias diretivas comunitárias.

Parque Natural do Vale do Guadiana

Apresenta diversas unidades paisagísticas distribuídas por três grandes estruturas geomorfológicas: planícies ondulantes, elevações quartzíticas (as serras de São Barão e Alcaria) e vales encaixados do Rio Guadiana.

Rio Guadiana

O nome deriva do vocábulo árabe, rio "uádi" e do nome romano para esta linha de água, "Anas", patos, que abundavam na zona onde nasce, província espanhola de Albacete, e desagua no Oceano Atlântico, entre Vila Real de Santo António e *Ayamonte*.

Ribeira de Oeiras

Nasce na Serra do Caldeirão e desagua em Mértola. No troço final corre por entre abruptas e rochosas margens, só se suavizando um pouco junto à foz.



Se seguir por território espanhol...

Vila Real de Santo António - Isla Canela - Ayamonte 13,28 km Algarve Andaluzia

Embarca no cais de **Vila Real de Santo António**, desembarca em *Ayamonte*, segue para a **Isla Canela** que apresenta uma marina e uma praia aberta em forma de meia-lua rodeada por sapal e regressa a **Ayamonte**, conhecida como "Cidade da Luz", onde pode visitar vários monumentos e passear por suas belas ruas e praças.

Ayamonte - Isla Cristina 10,0 km Andaluzia

De **Ayamonte** em direção à **Isla Cristina** passa pelas *Marismas da Isla Cristina y Ayamonte*, que são zonas húmidas e pântanos, que funcionam de acordo com as marés, e protegem um número significativo de animais selvagens, especialmente aves como flamingos, garças, gaivotas, pilrito-comum (*Calidris alpina*), maçarico galego (*Numenius arquata*), colhereiro (*Platalea leucorodia*)..., além de uma importante colônia de camaleões. A flora é formada por pinheiros (*pinus*, zimbros (*Juniperus*), alecrim (*Salvia rosmarinus*), etc. Nestas *Marismas* pode visitar o *Ecomuseo Molino Mareal El Pintado*.

Isla Cristina - Islantilla 9,00 km Andaluzia

Da **Isla Cristina** segue para **Islantilla** uma cidade costeira onde pode conhecer o seu extenso areal e os parques de natureza *El Camaleón e Los Cabezos*.

Pontos de interesse dos percursos:

Marina Isla Canela, Ecomuseo Molino Mareal El Pintado, El Camaleón – Parque de Naturaleza Aumentada e Parque de Los Cabezos.

Marina Isla Canela

Marina localizada na área natural da *Isla Canela*, que é o último porto espanhol antes de continuar a navegar para território português.



Ecomuseo Molino Mareal El Pintado

Moinho de água salgada que aproveitava a força das marés para mover as suas rodas. No seu interior alberga um centro para visitantes com 5 espaços diferentes.



El Camaleón

Parque de natureza aumentada - ocupado por florestas de pinheiros e vegetação autóctone da região, que contém uma trilha interpretativa em 3D que permite conhecer a flora e fauna, um percurso desportivo, entre outras atrações.



Los Cabezos

Parque periurbano, com uma combinação de azinheiras e oliveiras bem conservadas, concedendo-lhe a distinção de "Ilha da Floresta", onde muitos pássaros gostam de fazer os ninhos.



Islantilla - El Rompido

Andaluzia

11,0 km

Sai de **Islantilla** para *El Terrón* uma localidade portuária e atravessa o rio *Piedras*. Entra nas *Marismas del Río Piedras y Flecha del Rompido*, um espaço natural que oferece uma paisagem única, composta por um sistema de pântanos e uma formação arenosa, que abriga muitas espécies interessantes de fauna e flora, para chegar a **El Rompido**. Neste trajeto pode aceder ao *Mirador de la Marisma* para ter uma boa perspetiva da paisagem.

El Rompido - Punta Umbria

Andaluzia

16,0 km

De **El Rompido** segue para *El Portil*, onde pode conhecer a *Laguna de El Portil*, uma lagoa de água doce que conserva uma elevada população de aves aquáticas, localizada na *Reserva Natural Laguna de El Portil*, bem como usufruir do Parque Periurbano *la Norieta*. Depois continua para **Punta Umbria** e passa pela *Enebrales de Costa Umbría*, uma das poucas florestas mistas de zimbros que são conservados ao longo da costa andaluza. Em *Punta Umbria* pode usufruir de praia mas também do rio.



Pontos de interesse dos percursos:

Marismas del Río Piedras y Flecha del Rompido, *Mirador de la Marisma*, *Laguna de El Portil*, *Parque Periurbano la Norieta* e *Enebrales de Costa Umbría*.



Pontos de interesse envolventes aos percursos:

Salinas del Astur.

Mirador de la Marisma

Deste miradouro pode observar o Farol de *El Rompido*, assim como o *Río Piedras* e a *Flecha de El Rompido*.



Laguna de El Portil

Juntamente com os sítios naturais *Marismas del Odiel* e *Marismas del Río Piedras y Flecha del Rompido*, formam uma rede de zonas húmidas fundamentais para a sobrevivência de aves aquáticas migratórias.



Parque La Norieta

Parque periurbano dentro da *Reserva Natural Laguna de El Portil* que apresenta uma combinação de vegetação mediterrânica e aquática e onde se pode desfrutar da presença de aves.



Enebrales de Costa Umbría

Enclave de dunas de transição marinho-continental, de grande valor ecológico, que constitui uma das poucas florestas mistas de zimbros que são conservadas ao longo da costa andaluza.



Punta Umbria - Aljaraque

Andaluzia

16,5 km

De **Punta Umbria** para **Aljaraque** percorre grande parte da *Marisma de Odiel*, que foi declarada Reserva da Biosfera pela UNESCO e Zona Especial de Proteção para as Aves, por ser considerado um lugar importante nas vias migratórias de algumas aves de interesse. No seu interior encontram-se as Reservas Naturais *Marisma de El Burro* e *Isla de Enmedio*. Tem também a oportunidade de avistar a *Isla de Enmedio*, uma área salobra, devido à proximidade do mar, mas com uma origem fluvial, pois é formada por sedimentos transportados pelo rio Tinto e pelo rio Odiel, também esta catalogada como Zona Especial de Proteção para Aves, Reserva da Biosfera, Sitio Ramsar e proposta a Lugar de Interesse Comunitário. Em *Aljaraque* pode usufruir da área recreativa *La Sorda*, que está localizada no núcleo florestal *Pinar del Campo Común de Abajo*, área mais conhecida como *Pinos de Aljaraque*.

Aljaraque - Huelva

Andaluzia

12,0 km

Por fim, de **Aljaraque** segue para **Huelva**, encontrando-se numa zona mais conhecida por *Calatilla*, ainda dentro da área natural *Marisma de Odiel*, para conhecer o centro de visitantes *Anastasio Senra*, cuja exposição existente, tanto no interior do edifício como nos arredores, permite aprofundar o conhecimento sobre esse extenso sistema de pântanos associados à foz dos rios Tinto e Odiel.



Pontos de interesse dos percursos:

Marismas de Odiel, Reserva Natural Isla de Enmedio, La Sorda e Centro de visitantes Anastasio Senra



Pontos de interesse envolventes aos percursos:

Isla de Saltés, Salinas y mirador de Bacuta e Observatorio Calatilla

Marisma de Odiel

Localizada na foz do rio Odiel, está integrada no complexo estuário que forma com o rio Tinto, dando origem a uma grande variedade de paisagens.

Isla de Enmedio

Este espaço destaca-se por possuir as colónias de aves nidificadoras mais importantes de Espanha.

La Sorda

É uma extensa massa de pinheiros, que serve para consolidar uma paisagem de grande qualidade natural, onde inúmeras espécies ameaçadas da flora e fauna selvagens encontram o habitat ideal para o seu desenvolvimento e reprodução.

Centro de Visitantes Anastasio Senra

Possui observatório ornitológico, miradouro, sala de interpretação e audiovisual, sala de conferências e exposições, loja de lembranças, biblioteca e área infantil.





Rota Gastronómica
Transfronteiriça

Mapa da Rota Gastronómica Transfronteiriça

A rota pode ser iniciada em qualquer local e ser realizada em ambos os sentidos. Contudo, recomendamos, o sentido descrito abaixo:

Região do Algarve - Cacela Velha, Monte Gordo, Castro Marim, Azinhal, Odeleite, Guerreiros do Rio e Alcoutim.

Região do Baixo Alentejo - Mesquita, Lombardos e Mértola.

Região de Andaluzia - Ayamonte, Isla Cristina, Pozo del Camino, Villablanca, San Silvestre de Guzmán, Villanueva de los Castillejos, Puebla de Guzmán e Paymogo.



Poderá consultar este mapa no seu *smartphone*:



Cacela Velha - Monte Gordo

Algarve

12,5 km

O percurso inicia na localidade de **Cacela Velha**, um sítio repleto de saberes e sabores tradicionais, intimamente ligados à ria e ao mar, onde o marisco e os bivalves são reis e senhores à mesa. Cru, cozido, ao vapor, caldeirada, sopas, xarém ou grelhado, são alguns dos títulos das receitas que por aqui se pode confeccionar, sempre com a certeza de que a frescura e o “sabor a mar” estarão sempre presentes. Depois segue por terras outrora demarcadamente piscatórias, como Manta Rota, Altura e Monte Gordo, onde peixe da costa é o prato principal, mas também marisco da costa paira por estas águas. Por fim, chega a **Monte Gordo**.

Monte Gordo - Castro Marim

Algarve

10,0 km

De **Monte Gordo** segue pela cidade de Vila Real de Santo António, rumo a **Castro Marim**, terras onde o peixe é o prato principal, sobretudo o atum, fresco ou conservado (a tão afamada muxama, “o presunto do mar”, como por aqui lhe chamam), temperado com sal, ou flor de sal, das salinas tradicionais de Castro Marim.



Pontos de interesse dos percursos:

Ria Formosa - Cacela Velha – Fábrica, Arquivo histórico António Rosa Mendes – VRSA, Salinas Tradicionais de Castro Marim e Local Market Castro Marim.



A partir de **Vila Real de Santo António**, pode optar continuar por território português até **Mértola**, ou seguir por território espanhol até **Paymogo**.

Ria Formosa - Cacela Velha - Fábrica

Ecossistema que serve de barreira às zonas costeiras, e que é palco da conservação e multiplicação das inúmeras espécies que por aqui habitam, e que dão um toque especial e único às iguarias aqui cozinhadas.



Arquivo histórico António Rosa Mendes - VRSA

Conserva a história e os documentos da cidade, mas também o arquivo da herança do atum e da indústria conserveira.



Salinas Tradicionais de Castro Marim

São teia de canais e espelhos de água que formam um prado marinho, pontuado por jardins de sal que emergem de sapais esculpidos pelo Guadiana, o oceano e o homem.



Castro Marim - Azinhal

Algarve

11,9 km

De **Castro Marim**, o percurso rumo para a aldeia do **Azinhal**, onde encontra a transição entre o mar e a serra, com algumas iguarias como pratos de caça, enchidos, queijos frescos de cabra de raça algarvia, doces regionais, entre muitos outros produtos locais.

Azinhal - Odeleite

Algarve

12,8 km

Do **Azinhal** continua para **Odeleite**, onde encontra agora hortas e pomares espalhados pela serra, seguindo os principais cursos de água, nas várzeas e barrancos e próximo do Rio Guadiana, onde a terra é mais fértil, sendo regadas a partir de poços e noras, práticas de uma agricultura, sobretudo, de subsistência e proximidade.

Odeleite - Guerreiros do Rio

Algarve

16,0 km

De **Odeleite**, prossegue para alcançar a localidade de **Guerreiros do Rio**, uma pitoresca povoação à beira-rio, que se distingue pelas suas raízes piscatórias. Neste percurso, a caça, a carne de porco e de borrego, assim como o peixe do rio, começa a constituir a base de uma rica e diversificada gastronomia, onde se destaca também uma apetitosa doçaria, reflexo da abundância do mel, figos e amêndoas.

Pontos de interesse dos percursos:

Salinas Tradicionais de Castro Marim, Local Market Castro Marim, Queijaria Azinhal e Museu do Rio.

Local Market Castro Marim

Localizado no mercado municipal, este tornou-se num local turístico-cultural, não só reservado à dinamização e divulgação das artes e saberes locais, como também um ponto de promoção e venda de produtos endógenos.



Queijaria Azinhal

A queijaria experimental foi criada de modo a rentabilizar a atividade produtiva e escoar o leite dos vários produtores. Fornece importantes pontos de venda ao nível local e regional, e preocupa-se em preservar as técnicas tradicionais e modos de fabrico, para fazer chegar ao consumidor um queijo de qualidade.



Museu do Rio

Conta a história do Rio Guadiana, a ligação ao minério através do transporte fluvial, o património natural e cultural que lhe estão ligados, nomeadamente os tipos de pesca artesanal, a gastronomia e a atividade do contrabando.



Guerreiros do Rio - Alcoutim

Algarve

15,1 km

Sai de **Guerreiros do Rio** para passar no Montinho das Laranjeiras, a caminho da vila de **Alcoutim**, sítios onde a proximidade com o Rio Guadiana é profícua em peixe daí oriundo, a culminar em pratos como enguias ou lampreia, iguarias sazonais e muito respeitadas por aqui, as quais obrigam a uma visita obrigatória a quem pretende deliciar-se com as mesmas.

Alcoutim - Mesquita

Algarve Alentejo

14,4 km

Sai da vila de **Alcoutim** acompanhado pelo Rio Guadiana, em direção à aldeia da **Mesquita**, uma povoação de pequenos lavradores, pastores e mercadores. Nesse percurso poderá cruzar-se com perdizes, coelhos e lebres, pratos de caça apreciados na gastronomia local, bem como passar por zona de matos, onde a esteva e o rosmaninho sobressaem das ervas aromáticas existentes.



Pontos de interesse dos percursos:

Rio Guadiana e Ervas Aromáticas.

Rio Guadiana

A navegabilidade deste rio, desde o mar até à vila de Mértola, permitiu a existência, desde tempos muito recuados, de um intenso tráfego fluvial, permitindo a ligação desta urbe com todas as civilizações mediterrânicas.



Ervas Aromáticas

Das ervas aromáticas existentes nesta zona do Alentejo, a esteva (*Cistus ladanifer*) e o rosmaninho (*Lavandula stoechas*) são as que sobressaem, podendo ser utilizadas para obtenção de óleos essenciais e infusões.



Mel de Rosmaninho

Nesta zona o mel de rosmaninho é muito característico, apresentando uma cor clara e sabor suave.



Mesquita - Lombardos

Alentejo

15,6 km

Da **Mesquita**, prossegue rumo à aldeia dos **Lombardos**, terras onde poderá observar borregos de raça campaniça e vacas mertolengas, apreciados na gastronomia local, e encontrar espargos silvestres (*Asparagus lenuifolius*) e túberas (*Choiromyces gangliformis*), iguarias que crescem nos campos de forma espontânea e que fazem parte da gastronomia desde tempos idos.

Lombardos - Mértola

Alentejo

10,1 km

Dos **Lombardos** ruma até à vila de **Mértola**, onde continua a passar por terras onde pode encontrar espargos silvestres (*Asparagus lenuifolius*) e túberas (*Choiromyces gangliformis*) e, nas encostas do Guadiana na proximidade de Mértola, pode observar a retoma do cultivo da vinha. Esta ganhou expressão local em termos de área plantada e número de produtores e resultou na produção de vinhos de carácter vincado. Estas encostas foram durante séculos terra de excelência para produção local de vinho, que era depois escoado em ânforas de barro para terras do Mediterrâneo. Para além disso, a gastronomia associada ao Rio Guadiana é variada e muito rica em sabores, onde a saboga, o muge, a lampreia e as enguias são a base de especialidades locais que levam o sabor do rio até à mesa.



Pontos de interesse dos percursos:

Herdade da Bombeira

Espargos Silvestres

(*Asparagus lenuifolius*)

Protegidos pelos espinhos das esparragueiras, crescem em terrenos incultos, terras por lavar, encostas do rio e encontram-se idealmente entre janeiro e março, em anos de boa chuva.



Túberas

(*Choiromyces gangliformis*)

Também conhecidas como trufas brancas, são fungos que crescem silenciosos junto às raízes de estevas e sargaços. Encontram-se no final do inverno e início da primavera.



Herdade da Bombeira

Possui uma várzea ao longo do rio com cerca de 20 hectares, onde os solos de características xistosas se misturam com os aluviões do Rio Guadiana, proporcionando as condições ideais para a implantação da vinha.



Vila Real de Santo António - *Pozo del Camino*

Algarve

Andaluzia

14,8 km

Embarca no cais de **Vila Real de Santo António**, desembarca em *Ayamonte* e segue para a *Isla Cristina*, passando pelas *Salinas del Alemán - Biomaris*. Na *Isla Cristina* pode degustar uma grande variedade de peixes e mariscos, mas aqui o atum também é a especialidade. Pode ser experimentado de várias maneiras, mas deve experimentar fresco temperado com azeite ou em conserva, como a requintada "muxama". A *Coca da Isla Cristina* também é uma iguaria a provar, feita principalmente com amêndoas, ovo e cabelo de anjo e consumida pela tradição na Semana Santa. Depois segue para ***Pozo del Camino***, uma localidade antigamente muito dedicada à pesca, mas que atualmente se dedica a atividades agropecuárias.

Pozo del Camino - Villablanca

Andaluzia

12,4 km

De ***Pozo del Camino*** continua até ***Villablanca***, iniciando-se a transição para a serra onde os pratos de carne ganham relevo, como o ensopado de borrego, as costeletas de borrego e os pratos de caça, bem como outras iguarias, como o *bolloptico* (bolo seco com ovo), o arroz de amêndoas e o doce de abóbora.

Villablanca - San Silvestre de Guzmán

Andaluzia

9,79 km

Sai de ***Villablanca*** e segue para ***San Silvestre de Guzmán***, uma localidade muito ligada à atividade da caça, com destaque para os pratos de coelho, lebre e veado, mas também para o porco, com as linguiças de sangue e as *tunancas*. Na doçaria destaca-se o doce de sidra, as *Hojuelas* (filhós) e as rosas de mel.



Pontos de interesse dos percursos:

Salinas del Alemán - Biomaris

Salinas del Alemán

Salinas de produção artesanal dedicadas à extração de sal marinho virgem, flor de sal, flocos de sal, óleo de magnésio e sal líquido.



Bolloptico - Villablanca

Consiste num bolo seco, à base de farinha e anis, que pode levar um ovo no centro. Possui um formato muito característico que o torna inconfundível.



Hojuelas - San Silvestre de Guzmán

Geralmente consistem numa massa à base de farinha, frita em óleo e polvilhada com açúcar, ou coberta com mel.



San Silvestre de Guzmán - Villanueva de los Castillejos 14,0 km Andaluzia

De **San Silvestre de Guzmán**, já em plena serra, vai até **Villanueva de los Castillejos**, onde o principal ingrediente é a carne. Começando com o porco ibérico, em que geralmente todas as partes do animal são comidas de alguma forma, a caça também é muito popular na forma de ensopados de coelho, perdiz e lebre. Outros pratos locais incluem caldeirada de borrego, migas e cogumelos. Os doces incluem *milhojas* (milfolhas), merengues, *alfajores* (uma espécie de bolacha recheada), *tortas de chicharrones* (torta de torresmos) e *pestiños* (massa frita com mel).

Villanueva de los Castillejos - Puebla de Guzmán 15,0 km Andaluzia

De **Villanueva de los Castillejos** segue para **Puebla de Guzmán** uma localidade ligada ao abate do porco ibérico. Quase todas as partes do porco são usadas e os pratos mais característicos são os ensopados feitos de carne de porco, carne bovina e, às vezes, de borrego.

Puebla de Guzmán - Paymogo 17,8 km Andaluzia

Por fim de **Puebla de Guzmán** segue para **Paymogo**, a terra do cogumelo. Estes frutos da terra podem ser degustados em *tortilla*, mexidos ou simplesmente assados. Pode ainda degustar o *salmorejo* (sopa fria de tomate e alho), o pão pobre, borrachos (bolachas de canela), *gañotes* (massa frita), *tortas de chicharrones* (torta de torresmos) entre outras iguarias.

Pontos de interesse dos percursos:

Feira Agropecuária do Porco Ibérico e sua Indústria e Feira Gastronómica Transfronteiriça do Cogumelo.

Alfajores

Doce composto de duas ou três camadas de massa, levemente crocantes e macias, com recheio de doce de leite, coberto com chocolate derretido ou polvilhado com açúcar de confeitiro e mel. Com o passar dos anos, a receita tradicional foi perdendo espaço para novos sabores.



Feira Agropecuária do Porco Ibérico e sua Indústria

Realizada em dezembro, celebra o porco ibérico e a sua indústria, promovendo também os produtos locais em geral.



Feira Gastronómica Transfronteiriça do Cogumelo

Geralmente em março, a feira comemora a variedade de cogumelos selvagens encontrados na área, entre outros produtos.





bajo guadiana
uaditurs-turismo sostenible

Descubre, desconecta

RUTAS TRANSFRONTERIZAS
DEL **BAJO GUADIANA**

Índice

- 76 | El proyecto
- 77 | Caracterización de los territorios
- 78 | ¿Cómo llegar a los territorios?
- 79 | Descripción general de las rutas
- 80 | Señalización
- 81 | Recomendaciones
- 83 | Ruta Cultural Transfronteriza
- 103 | Ruta Deportiva Transfronteriza
- 115 | Ruta Natural Transfronteriza
- 131 | Ruta Gastronómica Transfronteriza
- 220 | Ficha Técnica

El proyecto

En el marco del UADITURS II, un proyecto de cooperación desarrollado entre las regiones de Alentejo / Algarve / Andalucía que tiene como objetivo valorar, consolidar y expandir itinerarios ambientales y culturales definidos, con el fin de proporcionar al ciudadano una mayor oferta ambiental y cultural, facilitando la conexión de áreas rurales con los centros urbanos más poblados, diversificando así la oferta turística, esta guía fue creada para apoyar los 4 paquetes turísticos diseñados que definen 4 rutas: cultural, deportiva, la de naturaleza y la gastronómica.



Caracterización de los territorios

El Bajo Guadiana es el territorio cubierto por 15 municipios que bordean el río Guadiana, desde Rosal de la Frontera hasta Ayamonte, en el lado español, y desde *Serpa* hasta *Vila Real de Santo António*, en el lado portugués.

Es un territorio definido y articulado en torno a la presencia del río Guadiana, paradójicamente como forma de comunicación y como frontera al mismo tiempo. Pero además de esta identidad común, la gran orilla del río, los municipios también presentan otras similitudes naturales, de montaña y marinas e incluso en las poblaciones, cuyas historias forman parte de la historia del Guadiana. Sus recursos turísticos altamente diversificados amplían aún más la atractiva oferta de este territorio.

En esta guía, el Bajo Guadiana está compuesto por 3 regiones:

Baixo Alentejo

Paisajes interiores, extensas estepas doradas y dehesas, pueblos museo y pueblos encantadores y tranquilos, gastronomía local y productos tradicionales y cuna del *cante alentejano*.

Algarve

Costa y mar, playas, estuarios, escuela de los grandes navegantes y descubridores portugueses, paraíso para los amantes del golf y patrimonio cultural.

Andalucía (Andévalo Occidental)

A caballo, entre la llanura costera y los abruptos relieves de la Sierra de Huelva, ganado artesanal, dehesas, viejos paisajes mineros, molinos de viento, tierra de setas y cuna del fandango.



¿Cómo llegar a los territorios?

En avión



Hay el Aeropuerto Internacional de *Faro* que ofrece vuelos para un amplio abanico de países y ciudades, que incluyen muchos vuelos de bajo coste. Sin embargo, si no es posible viajar desde el punto que desea, elija otros aeropuertos que realizan vuelos para varios destinos, como el Aeropuerto *Humberto Delgado*, en Lisboa, el Aeropuerto de Jerez de la Frontera, en Cádiz, y el Aeropuerto de Sevilla.

En tren



Vila Real de Santo António tiene un servicio regional que conecta toda la costa del Algarve, y es en *Faro* donde es posible conectarse con trenes regionales, interregionales y el Alfa, que cruza el país de norte a sur. Hay 3 conexiones internacionales con la red ferroviaria española, en *Vilar Formoso*, *Valença* y *Elvas*. Huelva tiene conexiones con su red nacional a través de Córdoba, Sevilla y Madrid.

Para aquellos que van a hacer la ruta en ciclismo de montaña, este es el mejor medio de transporte público, ya que puede transportar su bicicleta sin ningún problema.

En autobús



En ambos países, la red de carreteras tiene una oferta diversificada de horarios de autobuses desde varios puntos. Sin embargo, en relación con los autobuses de líneas interurbanas, podrá haber una fuerte limitación de horarios a los fines de semana y en el período no escolar, ya que la mayor oferta de horarios es durante la época escolar.

Descripción General de las Rutas

Esta guía incluye 4 rutas temáticas, debidamente señalizadas en ambas direcciones, lo que le permite descubrir localidades portuguesas y españolas, que representan lo típico de la costa, las montañas, las dehesas y los paisajes mineros, teniendo como su ex libris el Guadiana, el gran río del sur, que ofrece fantásticas vistas panorámicas.

Paisaje, patrimonio histórico y natural, etnografía, gastronomía, actividad física y aire fresco es lo que puedes encontrar en las siguientes 4 rutas:

Ruta Cultural Transfronteriza de tipo peatonal, con una longitud total de 219,10 km, dividida en 17 tramos, desde *Cacela Velha* a *Mértola*, por pueblos portugueses y desde San Lucar del Guadiana a Paymogo, por pueblos españoles, puedes descubrir todo un patrimonio arqueológico, arquitectónico, religioso, minero y etnográfico.

Ruta Deportiva Transfronteriza con ciclismo de montaña, con una longitud total de 218,80 km, dividida en 10 tramos, desde *Vila Real de Santo António* a *Pomarão*, por pueblos portugueses y desde Puerto de La Laja a S. Bartolomé de la Torre, por pueblos españoles, se pueden practicar actividades peatonales, ciclistas, ecuestres y náuticas.

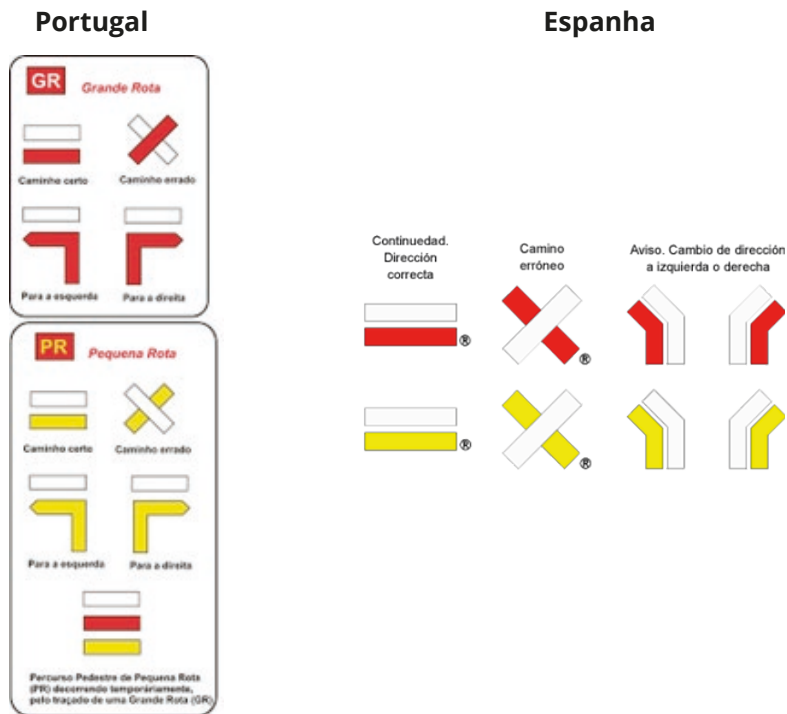
Ruta Natural Transfronteriza de tipo peatonal, con una longitud total de 206,18 km, dividida en 15 secciones, desde *Cacela Velha* a *Mértola*, por pueblos portugueses y desde Isla Canela a Huelva, por pueblos españoles, puede visitar parques y reservas naturales que ofrecen la contemplación de diferentes paisajes y diferentes especies de flora y fauna.

Ruta Gastronómica Transfronteriza de estilo peatonal, con una longitud total de 202,19 km, dividida en 15 secciones, desde *Cacela Velha* a *Mértola*, por pueblos portugueses y desde Ayamonte a Paymogo, por pueblos españoles, puede disfrutar de sabores tradicionales, íntimamente vinculados al río, a la ría y al mar, como el pescado, los mariscos y los bivalvos, pero también a las montañas y la planicie, como la caza, los embutidos, los quesos y otros manjares.

Señalización

Estas rutas no tienen su propia señalización, ya que es una agregación de recorridos portugueses y españoles señalizados, con el fin de establecer la conexión entre Portugal y España, más específicamente entre las regiones del Algarve, Baixo Alentejo y Andalucía (Andévalo Occidental).

Así, estas rutas se señalizan en el suelo con un conjunto de equipos que incluyen postes y flechas de dirección y paneles de interpretación, de acuerdo con dos tipologías: GR - Gran Ruta y PR - Pequeña Ruta. Sin embargo, estas tipologías presentan señalización ligeramente diferente de acuerdo con el país.



Con respecto al equipo instalado, las flechas de dirección siempre indican la dirección de la ruta. Los paneles interpretativos se instalan al principio y / o al final de cada ruta y se destinan a informar sobre la ubicación en la que se encuentra.

Recomendaciones

Antes de empezar su ruta, debe prestar atención a:

- » Condiciones climáticas los días que va a realizar la ruta.
- » Existencia o no de eventos relacionados con "rallyes", motocross o caza, en las zonas por donde quiere pasar.
- » Siempre lleve agua y tenga comida en reserva.
- » Use zapatos y ropa apropiados para el senderismo y adaptados a las condiciones climáticas.
- » Algunos equipos útiles: bastones, linterna, gafas de sol, protector solar, sombrero, GPS, brújula, teléfono móvil y navaja de bolsillo.

Grado de dificultad

El grado de dificultad incluye algunos parámetros, especialmente la extensión, el tipo de piso y el declive. En estas rutas consideramos que su grado de dificultad es medio.

Código de Conducta

- » Siga solo los senderos señalizados y no deje la basura en el camino.
- » No tome muestras de plantas o rocas y no dañe elementos del patrimonio natural o cultural.
- » No encienda ningún tipo de fuego y no dañe la propiedad privada.
- » Evite ruidos y actitudes que perturben la paz local y la vida salvaje.
- » Sea cortés con la gente local.

Recuerde

Diferencia horaria: Portugal tiene una hora menos que España.
Teléfonos de emergencia para Portugal y España: 112 - prefijo Portugal 00351 / prefijo España 0034

Consumo de productos y servicios locales.

El consumo de servicios y productos existentes a lo largo de las rutas no solo es una necesidad, sino que también es una de las mejores formas de ayudar a la economía local del interior. Por lo tanto, le aconsejamos que consuma cocina local, artesanía, alojamiento y todo tipo de servicios necesarios, disponibles a lo largo de las rutas.



Ruta Cultural
Transfronteriza

Mapa de la Ruta Cultural Transfronteriza

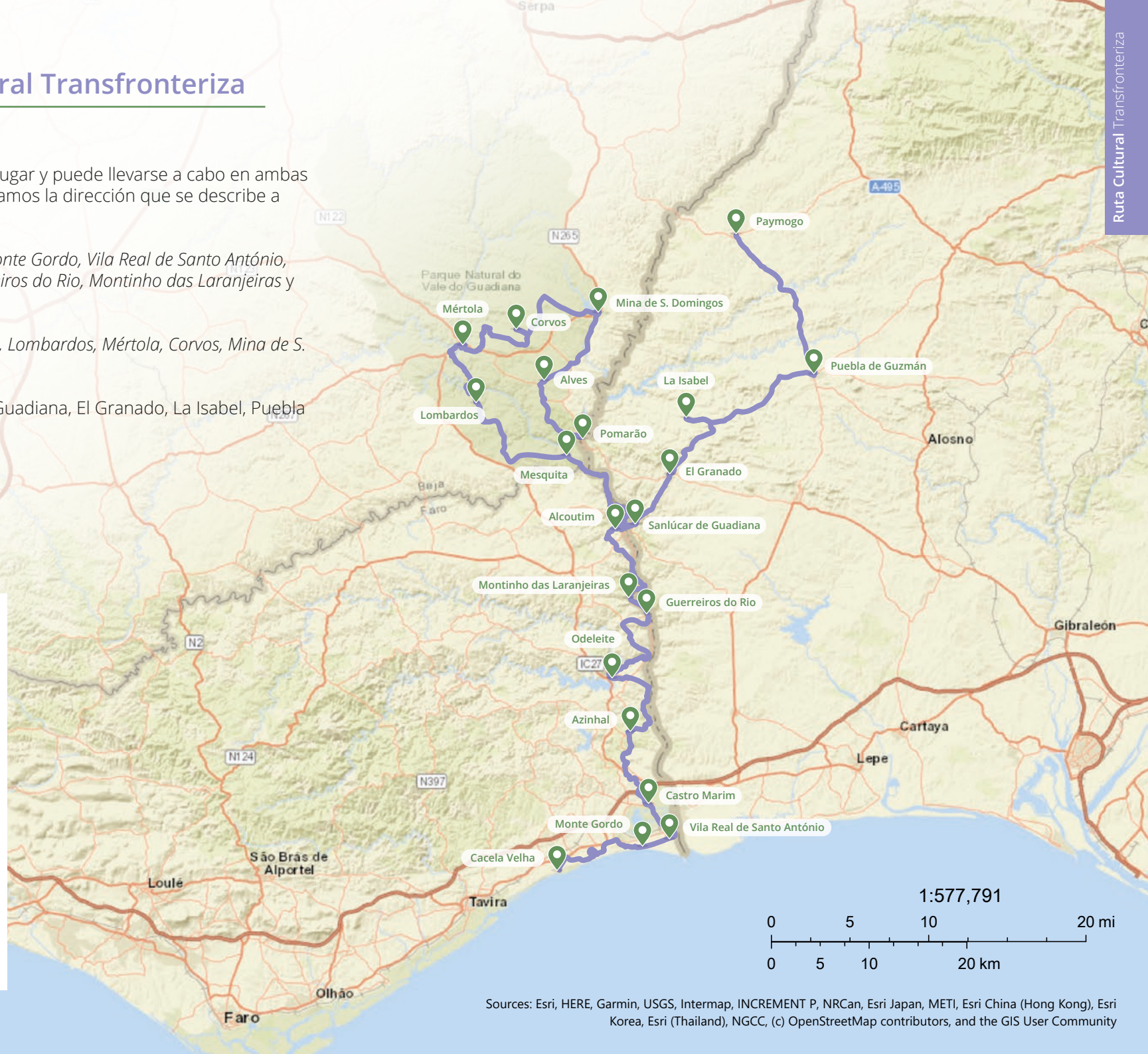
La ruta puede iniciarse en cualquier lugar y puede llevarse a cabo en ambas direcciones. Sin embargo, recomendamos la dirección que se describe a continuación:

Región del Algarve - Cacela Velha, Monte Gordo, Vila Real de Santo António, Castro Marim, Azinhal, Odeleite, Guerreiros do Rio, Montinho das Laranjeiras y Alcoutim.

Región del Baixo Alentejo - Mesquita, Lombardos, Mértola, Corvos, Mina de S. Domingos, Alves y Pomarão.

Región de Andalucía - Sanlúcar de Guadiana, El Granado, La Isabel, Puebla de Guzmán y Paymogo.

Puede consultar este mapa en su *smartphone*:



Cacela Velha - Monte Gordo

Algarve

12,5 km

La ruta comienza en la ciudad de **Cacela Velha**, un ícono histórico con un grado de importancia no solo local sino también regional y nacional, hacia **Monte Gordo**, una zona de baño. Atraviesa los pueblos de Manta Rota y Altura, también conocida por sus características de baño.

Monte Gordo - Castro Marim

Algarve

10,0 km

Desde **Monte Gordo** sigue hacia la ciudad de *Vila Real de Santo António*, una referencia del patrimonio pombalino en Portugal, con su importancia histórica, arquitectónica y de defensa. *Vila Real de Santo António* aún mantiene el legado histórico-gastronómico delimitado en gran medida por los tiempos en que el atún reinaba en estas tierras, primer responsable del salto industrial en este territorio. La transformación del producto a través de técnicas de conservación, no solo como respuesta a la falta de medios de transporte y mantenimiento de las características sanitarias para el consumo de este producto, sino también como respuesta a la necesidad de enviar alimentos para el frente de las guerras que luego ocurren. Luego, se dirige (junto con el GR15 - Gran Ruta del Guadiana), a **Castro Marim**, una tierra medieval, que aún conserva tres monumentos nacionales, un legado de tiempos y comunidades pasadas.



Puntos de interés de las rutas:

Aldeia de Cacela Velha, Igreja Matriz de Cacela Velha, Cidade de Vila Real de Stº António, Obelisco, Igreja Matriz da Nª Srª da Encarnação, Casa dos Folques, Casa Parodi, Centro Cultural António Aleixo, Vila de Castro Marim, Castelo, Núcleo Museológico do Castelo, Igreja Matriz da Nª Srª dos Mártires, Revelim de Santo António, Forte de S. Sebastião, Sapal de Castro Marim e Vila Real de Santo António y Salinas tradicionais de Castro Marim.



Puntos de interés que rodean las rutas:

Monumento Megalítico de Santa Rita y Ayamonte.

Aldeia de Cacela Velha

Centro importante durante la ocupación musulmana de la Península Ibérica - la investigación arqueológica presenta signos de ocupación prerromana.



Vila Real de Santo António

Primera en Portugal a construirse de raíz, una ciudad iluminista planificada por *Marquês de Pombal*, con el objetivo de reconstruir el pueblo pesquero de *Santo António de Arenilha*.



Casa Parodi - VRSA

Residencia de la familia Parodi quien construyó la primera fábrica de conservas de la ciudad, en 1879. Actualmente, el *Conservatorio Regional de Vila Real de Santo António* está instalado aquí.



Castro Marim

Pueblo medieval con registros históricos del paso de pueblos de diversas épocas, llenos de conquistas y reconquistas, de fenicios, cartagineses, griegos, romanos, visigodos y árabes.



Castro Marim - Azinhal

Algarve

11,9 km

De **Castro Marim** se dirige a la aldea de **Azinhal** encontrando en el camino algunos elementos arquitectónicos como evidencia de los tiempos y pueblos que pasaron por aquí, pozos, nueras, muros, calles y caminos de piedra.

Azinhal - Odeleite

Algarve

12,8 km

Desde **Azinhal**, continúe hasta **Odeleite**, un pueblo hermoso y tranquilo cuyas casas se extienden a lo largo de la ladera de la colina y terminan en las orillas del arroyo de Odeleite. En Odeleite está la presa de Odeleite que abastece a una gran parte de la población de la región del Algarve.



Puntos de interés de las rutas:

Vila de Castro Marim, Castelo, Núcleo Museológico do Castelo de Castro Marim, Igreja Matriz da Nª Srª dos Mártires, Revelim de Santo António, Forte de S. Sebastião, Sapal de Castro Marim e Vila Real de Santo António, Salinas tradicionais de Castro Marim, Museu do Azinhal, Igreja Matriz da Nª Srª da Visitação y Barragem de Odeleite.



Puntos de interés que rodean las rutas:

Moinho das Pernadas e Mata Nacional das Terras da Ordem.

Núcleo Museológico do Castelo de Castro Marim

Las excavaciones arqueológicas realizadas en la pequeña colina donde se levanta el Castillo de *Castro Marim* han permitido recuperar abundantes testimonios de ocupación humana, en diferentes períodos históricos.



Revelim de Santo António

Es un fuerte más pequeño, pero de vital importancia estratégica, para controlar el curso del Guadiana, conectando tanto al antiguo Castillo como al Forte de S. Sebastião.



Museu do Azinhal

Con sede en el Centro Cultural, ofrece exposiciones permanentes y temporales sobre la preparación tradicional de pan, queso y productos agrícolas.



Aldeia de Odeleite

Es un pueblo hermoso y tranquilo en el municipio de *Castro Marim*, cuyas casas se extienden a lo largo de la ladera de la colina, terminando en las orillas del arroyo de *Odeleite*.



Odeleite - Guerreiros do Rio

Algarve

16,0 km

Desde **Odeleite** hacia **Guerreiros do Rio**, un pintoresco pueblo junto al río, que se distingue por sus raíces de pesca. La ruta sigue el curso de la Ribeira de Odeleite y le permite contemplar el Bosque Nacional de las Terras da Ordem, que consiste principalmente en pino piñonero. En el camino, continuamos encontrando elementos arquitectónicos como prueba de los tiempos y pueblos que pasaron por aquí.

Guerreiros do Rio - Alcoutim

Algarve

15,1 km

Salga de **Guerreiros do Rio** para visitar Montinho das Laranjeiras, que alberga un Centro Arqueológico, cuyas ruinas se conocieron después de la gran inundación del Guadiana, en 1876, en el camino hacia el pueblo de **Alcoutim**, un pueblo de frontera con los vecinos españoles del pueblo de San Lucar del Guadiana, pero que en otros tiempos presenciaron grandes combates en defensa de las líneas territoriales y más recientemente en la lucha contra el contrabando, principalmente de tabaco y café, entre ambas orillas.



Puntos de interés de las rutas:

Igreja Matriz da N^a Sr^a da Visitação, Barragem de Odeleite, Museu do Rio, Núcleo Arqueológico do Montinho das Laranjeiras, Miradouro do Pontal, Vila de Alcoutim, Castelo "Velho", Praia Fluvial de Alcoutim, Ermida da Nossa Sra. da Conceição, Núcleo Museológico de Arte Sacra, Castelo "Novo", Núcleo Museológico de Arqueologia, Capela de Santo António y Igreja Matriz de São Salvador.



Puntos de interés que rodean las rutas:

Moinho das Pernadas, Barragem de Odeleite, Mata Nacional das Terras da Ordem y Castillo de San Lucar.



Desde **Alcoutim**, puede elegir continuar por territorio portugués hasta **Mértola**, o continuar por territorio español hasta **Paymogo**.

Igreja Matriz da N^a Sr^a da Visitação

Iglesia parroquial de *Odeleite*, titulada *Igreja Gótica Mendicante*. Significa que es del estilo gótico practicado por las órdenes mendicantes, como son las franciscanas y dominicanas.



Museu do Rio

Cuenta la historia del río Guadiana, la conexión con el mineral a través del transporte fluvial, el patrimonio natural y cultural que está vinculado a él, es decir, los tipos de pesca artesanal, la gastronomía y la actividad de contrabando.



Núcleo Arqueológico do Montinho das Laranjeiras

Las ruinas de este sitio se conocieron después de la gran inundación del Guadiana, en el año 1876. Es un pueblo romano con presencia islámica.



Vila de Alcoutim

Los orígenes remontan al calcolítico, luego fue ocupado por romanos, después conquistada por los alanos y visigodos, quedando bajo el dominio bizantino, pasando finalmente al dominio de los moros, responsables por su fortificación.



Alcoutim - Mesquita

14,4 km

Algarve Alentejo

Salga de **Alcoutim** hacia **Mesquita**, un pueblo de pequeños agricultores, pastores y comerciantes que aún mantienen algunas casas con la arquitectura característica de esta región. Haciendo ese camino pasa por varios "montes" rurales hasta llegar a la *Ribeira do Vascão*, que establece la frontera entre el Algarve y el Alentejo. Pase la *Ribeira* y siga el camino señalizado hasta que se vea la iglesia de *Mesquita* encaramada en la cima de una colina, a la entrada del pueblo.

Mesquita - Lombardos

15,6 km

Alentejo

Desde **Mesquita** continúe el camino señalizado hacia el pueblo de **Lombardos**, donde pasará por varios "montes" rurales hasta que comience a ser acompañado por el río Guadiana.

Puntos de interés de las rutas

Vila de Alcoutim, Castelo "Velho", Praia Fluvial de Alcoutim, Ermida da Nossa Sra. da Conceição, Núcleo Museológico de Arte Sacra, Castelo "Novo", Núcleo Museológico de Arqueologia, Capela de Sto António, Igreja Matriz de São Salvador, Ribeira do Vascão y Igreja da Mesquita.

Puntos de interés que rodean las rutas:

Menir dos Lavajos.

Núcleo Museológico de Arte Sacra (Alcoutim)

Se encuentra en la Capilla de *Nossa Sra. da Conceição* y contiene la exposición «Una mirada a las iglesias de Alcoutim». Tiene como objetivo difundir el itinerario de arte sacro en el municipio.



Ermida de N. Srª da Conceição (Alcoutim)

Los condes de *Alcoutim* patrocinaron algunas obras de remodelación, de las cuales aún permanece el portal manuelino.



Igreja Matriz de S. Salvador (Alcoutim)

La primitiva *Igreja Matriz de Alcoutim* fue construida a mediados del siglo XIV y tenía una sola nave. La Iglesia fue construida de nuevo por los condes de Alcoutim, pero con tres naves.



Igreja da Mesquita

Templo de arquitectura popular que destaca por sus líneas simples, donde se puede apreciar ese equilibrio de una construcción realizada por maestros albañiles que transmitieron el conocimiento de generación en generación.



Lombardos - Mértola

Alentejo

10,1 km

Desde los **Lombardos** hacia el pueblo de **Mértola**, acompañado en cierto punto del camino a lo largo del río Guadiana. Éste es un pueblo muy antiguo, también llamado "*Vila Museu*", por tener un rico patrimonio arquitectónico y arqueológico. Durante la época de los fenicios, cartagineses, romanos y árabes, fue el principal almacén/emporio comercial para la salida de la producción minera y agrícola de todo el Bajo Alentejo, debido a la existencia de una conexión fluvial y terrestre con el sur de la península. De la presencia de los árabes, se destaca la fortaleza, así como una mezquita, que finalmente se transformó en la actual Iglesia Parroquial en la sede del municipio.

Mértola - Corvos

Alentejo

14,4 km

Desde el pueblo de **Mértola** siga por la orilla izquierda del río Guadiana, cruzando el puente sobre el río y desde ahí tiene una vista panorámica de todo el pueblo envuelto por murallas. Después, rumbo a **Corvos**, a través del camino portugués de Santiago, siga una ruta milenaria hecha por millones de peregrinos desde principios del siglo IX, cuando se descubrió la tumba del Apóstol Santiago el Mayor. También pasa por la Ermita de *Nª Srª do Amparo* ubicada en uno de los puntos más altos del Parque Natural del Valle del Guadiana



Puntos de interés de las rutas:

Poço dos Dois Irmãos, Vila de Mértola, Rio Guadiana, Convento de S. Francisco, y Ermita de Nª Srª do Amparo.

Poço dos Dois Irmãos

El pozo tiene una sección circular, junto a él tiene una bomba de agua manual y un bebedero para animales (ya derribado), y está rodeado por un banquillo bajo de argamasa, de tres secciones.



Vila de Mértola

Complejo urbano que ocupa una colina erguida abrazada por la *Ribeira de Oeiras* y el río Guadiana, garantizando condiciones defensivas, reforzadas por las imponentes murallas que rodean todo el complejo construido del pueblo viejo.



Convento de S. Francisco

Construido en el siglo XVII por el orden franciscano, se abandona con la extinción de los órdenes religiosos. Después es adquirido por una pareja holandesa, que lo convierte en una residencia, preservando la iglesia para iniciativas culturales.



Ermita de Nª Srª do Amparo

Desde la antigua ermita de *S. Brissos*, nadie sabe cómo fechar su construcción. El culto a *S. Brissos* perdió su importancia y, desde el siglo XVII, este santo patrón compartió el altar mayor con *Nª Srª do Amparo* hasta hoy.



Corvos - Mina de S. Domingos

Alentejo

12,6 km

De **Corvos** hacia la **Mina S. Domingos**, un pueblo con un antiguo complejo minero, que tiene gran interés por sus vecindarios de clase trabajadora, únicos en la región, así como por la belleza escénica, destacando la Tapada Grande, actualmente adaptada a la playa fluvial, y que, en el pasado, servía para abastecer de agua al pueblo. A estas se agregan las ruinas del complejo industrial y los impresionantes escenarios en el área minera al aire libre, que se extienden a través de la *Achada do Gamo* hasta el *Pomarão*, donde se transportaba el mineral destinado a la exportación, transportado aquí por una línea de ferrocarril privada.

Mina de S. Domingos - Alves

Alentejo

10,7 km

Sale de **Mina de S. Domingos** a través del complejo minero hacia **Alves**, pasando por *Santana de Cambas*, un lugar anteriormente vinculado al contrabando, una época en que las personas, para sobrevivir, arriesgaban sus vidas transportando bolsas de café a España, además de otros géneros que faltaban en ese país, y las implicaciones que esto tuvo en la vida cotidiana de las poblaciones, están bien marcados en un pequeño Museo del Contrabando.

Alves - Pomarão

Alentejo

10,2 km

De **Alves** sigue hacia el **Pomarão**, un pueblo construido en el siglo XIX, para ser el puerto fluvial donde el mineral extraído de las minas de *São Domingos* se cargaba en grandes barcos, y que fue transportado aquí por el ferrocarril privado que conectaba estos dos lugares, siendo hoy en día un pueblo de pescadores.



Puntos de interés de las rutas:

Complexo Mineiro, Museu do Contrabando, Pomarão y Rio Guadiana.


Complexo Mineiro

Es un complejo urbano, que consta de 3 áreas distintas: el distrito minero, las estructuras industriales y el área residencial de élite. Ruinas del complejo industrial y escenarios de minería a cielo abierto.



Museu do Contrabando

Instalado en uno de los puestos donde la Guardia Fiscal ejerció el control policial de la zona y castigó a los delincuentes, quienes arriesgaron sus vidas transportando bolsas de café a España, además de otros bienes faltantes en el país.



Pomarão

Localidad construida para ser el puerto fluvial donde se cargó, el mineral extraído de las *Minas de São Domingos*. Construido en niveles sucesivos, el pueblo minero es hoy un pueblo de pescadores.



Rio Guadiana

La navegabilidad de este río, desde el mar hasta el pueblo de *Mértola*, ha permitido la existencia, desde hace mucho tiempo, de un intenso tráfico fluvial, permitiendo la conexión de esta ciudad con todas las civilizaciones mediterráneas.



Alcoutim - El Granado

Algarve Andalucía

8,3 km

Embárcate en el muelle de **Alcoutim** y continúa hasta San Lucar del Guadiana, un pueblo español, donde las casas blancas descienden al río Guadiana, con la característica iglesia andaluza y que tiene las ruinas del antiguo castillo árabe, que se confunden con el marrón de las montañas y las piedras de esquisto que abundan. Desde aquí, dirígete a **El Granado**.

El Granado - La Isabel

Andalucía

10,8 km

Desde **El Granado**, un pueblo marcado por un pasado agrícola de cereales, viña y naranjas, teniendo como testimonio los restos de varios molinos de viento, así como por un pasado minero debido a la exploración de la mina de manganeso de Santa Catalina y de la construcción de depósitos de mineral del Puerto de la Laja - sigue para **La Isabel**, uno de los dos pueblos de la región que tuvo su apogeo durante el siglo XX por la minería y que conserva vestigios y paisajes del pasado.

Puntos de interés de las rutas:

Vila de Alcoutim, Castelo "Velho", Praia Fluvial de Alcoutim, Ermida da Nossa Sra. da Conceição, Núcleo Museológico de Arte Sacra, Castelo "Novo", Núcleo Museológico de Arqueología, Capela de Sto António, Igreja Matriz de São Salvador, Castillo de San Lucar, La Iglesia de Nª Srª das Flores, Iglesia de Santa Catalina, Ermita de la Trinidad, Centro de Interpretación de la Cultiva y la Moagem, Molino de Viento de Solana e Museo del Minero, Población La Isabel y Presa de Andelavo.



Puntos de interés que rodean las rutas:

El Molino del Santo y Ermita de Rabida.

Castelo "Velho" (Alcoutim)

En ruinas, esta fortificación, compuesta por un conjunto de murallas y edificios residenciales, era una estructura defensiva del período islámico.



Castillo de San Lucar del Guadiana

Ubicado en la cima de una colina, en una posición dominante sobre el pueblo. Ejemplar de arquitectura militar, medieval y moderna, con entorno rural, aislado.



Iglesia de Santa Catalina (El Granado)

Construida en estilo gótico, está dedicada a la santa patrona de la ciudad, Santa Catalina de Alejandría. Fue reconstruida en un estilo neoclásico con decoración sobria, típica de su estilo arquitectónico.



Centro de Interpretación de la Cultiva y la Moagem (El Granado)

Contiene exposición sobre elementos típicos de la actividad de molienda de harina con otros que se utilizaron en actividades agrícolas.



La Isabel - Puebla de Guzmán

Andaluzia

15,7 km

Desde **La Isabel**, continúe hasta **Puebla de Guzmán**, en que todo el camino le permitirá recordar el pasado minero de Andévalo, pasando por otro pueblo, Las Herrerías, que también tuvo su apogeo durante el siglo XX por la minería y que conserva las huellas y paisajes del pasado.

Puebla de Guzmán - Paymogo

Andaluzia

18,0 km

En **Puebla de Guzmán**, un pueblo que nació alrededor del Castillo de Alfayat, en el año 1262, donde todavía hay rastros de sus orígenes prehistóricos, así como de la presencia romana y musulmana, sigue hacia Paymogo. En **Paymogo**, donde termina su recorrido, se encuentra en un pueblo de numerosas batallas, con un castillo ubicado en la periferia del núcleo urbano y cuyo nombre proviene de su condición fronteriza, "Pay" de país y "mogo" del límite, así se explica el nombre Paymogo o local de frontera.



Puntos de interés de las rutas:

Presa de Andévalo, Minas de Herrerías - Malacate y Cortas, Pósito, Castillo de Paymogo y Iglesia Parroquial de Santa María de la Magdalena.



Puntos de interés que rodean las rutas:

Cerro del agua y Entorno Ermita Virgen de la Peña y Ermita de Santa Cruz.

Presa de Andévalo (Herrerías)

Recoge agua de los ríos Malagón, Cobica y Viguera que regulan el embalse del Chanza, el más grande de la provincia hasta su inauguración.



Minas de Herrerías

Explotadas desde 1880 hasta 1988, se llevaron a cabo operaciones a cielo abierto, pozos profundos y galerías. Incluso había una línea de ferrocarril que llevaba el mineral a Puerto de Laja, en el Guadiana.



Pósito (Paymogo)

La estructura original del edificio se ha conservado tal como está. Era la tienda de granos del pueblo, más tarde calificada como escuela pública femenina y actualmente alberga la Biblioteca Pública.



Castillo de Paymogo y Iglesia Santa María Magdalena

Lo que queda del antiguo castillo es una construcción defensiva con bastiones, dejando el espacio interior ampliamente ocupado por la Iglesia.





Ruta Deportiva
Transfronteriza

Mapa de la Ruta Deportiva Transfronteriza

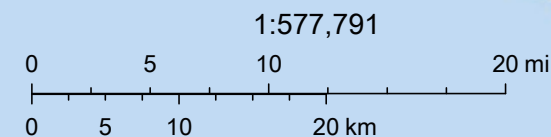
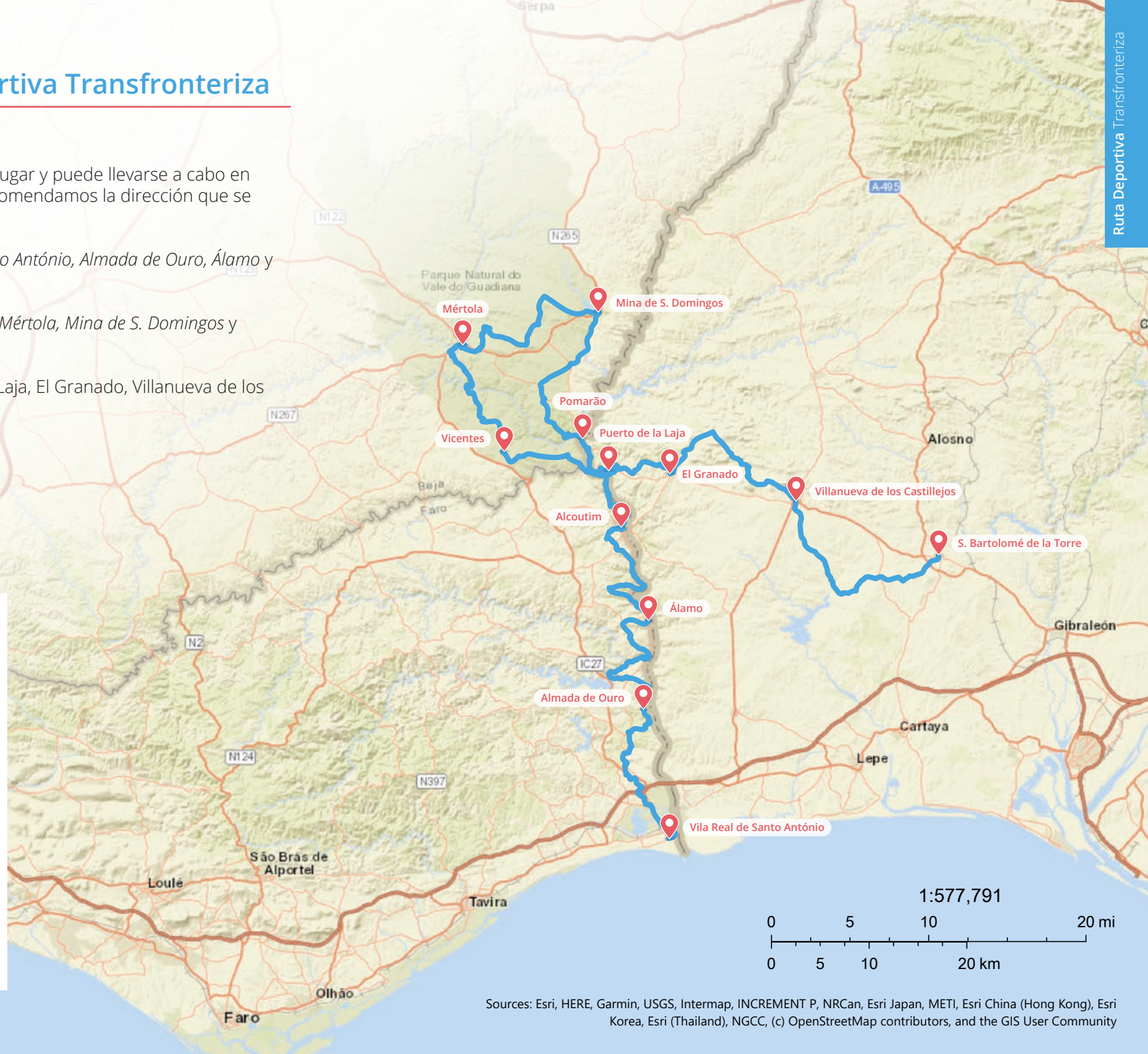
La ruta puede iniciarse en cualquier lugar y puede llevarse a cabo en ambas direcciones. Sin embargo, recomendamos la dirección que se describe a continuación:

Región del Algarve - Vila Real de Santo António, Almada de Ouro, Álamo y Alcoutim.

Región del Baixo Alentejo - Vicentes, Mértola, Mina de S. Domingos y Pomarão.

Región de Andalucía - Puerto de la Laja, El Granado, Villanueva de los Castillejos y S. Bartolomé de la Torre.

Puede consultar este mapa en su *smartphone*:



Sources: Esri, HERE, Garmin, USGS, Intermap, INCREMENT P, NRCan, Esri Japan, METI, Esri China (Hong Kong), Esri Korea, Esri (Thailand), NGCC, (c) OpenStreetMap contributors, and the GIS User Community

Vila Real de Santo António - Almada de Ouro Algarve

23,4 km

La ruta comienza en **Vila Real de Santo António** (VRSA), al comienzo de la Gran Ruta del Guadiana (GR15), donde se encuentra parte del Bosque Nacional de Monte Gordo - VRSA, el Parque Aventura de Arborismo y el Complejo Deportivo. Su inicio también coincide con la "Ecovia do Litoral", una ruta en la que se puede hacer ciclismo que conecta el *Cabo de S. Vicente* con VRSA. La ruta GR15 continúa y pasa por la Asociación Naval del Guadiana. Continúa hacia **Almada de Ouro**, bajo la ruta GR15, una gran ruta peatonal que conecta VRSA con *Alcoutim* y continúa hasta el pueblo de *Mértola*, y aún puedes disfrutar de algunas rutas cortas para caminar, pertenecientes a la red peatonal existente en el Bajo Guadiana, distribuido en una red de 19 rutas.

Almada de Ouro - Álamo Algarve

22,3 km

Desde **Almada de Ouro** continúe por la ruta GR15, entre senderos y caminos para conocer el territorio y disfrutar de lo mejor que en él hay y llegar a **Álamo**. Aquí puede disfrutar de dos rutas de senderismo de pequeña dimensión que pertenecen a la red de rutas de senderismo en el Bajo Guadiana.

Álamo - Alcoutim Algarve

21,6 km

Do **Álamo** continúa por la ruta GR15 y llega a **Alcoutim**. Aquí está el *Centro Náutico de Alcoutim*, donde se pueden desarrollar actividades náuticas, y también es posible cruzar el río Guadiana a través del primer tobogán internacional del mundo. Durante esta ruta, puede continuar disfrutando de dos senderos peatonales de pequeña dimensión para caminar de corta distancia, circulares y aprobados, que pertenecen a la red de recorridos peatonales existentes en el Bajo Guadiana.



Puntos de interés de las rutas:

Mata Nacional de Monte Gordo – VRSA, Parque Aventura de Arborismo, Complejo Deportivo de Vila Real de Santo António, Associação Naval do Guadiana, Centro Náutico de Alcoutim y Límite Zero.



Desde **Alcoutim**, puede elegir por continuar por territorio portugués hasta **Pomarão**, o seguir por territorio español hasta **San Bartolomé de la Torre**.

Mata Nacional de Monte Gordo - VRSA

Es una vasta área de bosque de pinos que alberga múltiples especies de fauna y flora e invita a agradables paseos.



Complejo Deportivo de VRSA

Destino de referencia para pasantías de alto rendimiento y de competición con atletas y equipos nacionales e internacionales.



Associação Naval do Guadiana - VRSA

Se dedica exclusivamente a actividades deportivas náuticas, recreativas y de competición. Además de administrar el Puerto Recreativo del Guadiana, es posible obtener capacitación o practicar varias modalidades.



Centro Náutico de Alcoutim

Es una infraestructura diseñada para aprovechar el potencial deportivo y recreativo del río Guadiana.



Alcoutim - Vicentes

Algarve Alentejo

22,2 km

La ruta parte desde Vila de **Alcoutim** hacia **Vicentes** y continúa a lo largo del GR15, una gran ruta peatonal que conecta *Vila Real de Santo António* con *Alcoutim* y continúa hasta *Mértola*. Durante esta ruta puede disfrutar de una de las rutas peatonales de corta distancia, homologadas, pertenecientes a la red de rutas peatonales existentes en el *Municipio de Mértola*, distribuidas en una red de 10 rutas.

Vicentes - Mértola

Alentejo

22,2 km

De **Vicentes** se dirige hacia **Mértola**, donde se encuentra el *Clube Náutico de Mértola* que desarrolla actividades deportivas, ambientales y culturales, a través de descensos en canoa por el río Guadiana y la práctica de deportes de alto rendimiento, recibiendo a varios atletas profesionales para prácticas y preparación de pruebas. Durante esta ruta también puede disfrutar de una de las rutas peatonales de corta distancia, homologada, perteneciente a la red de rutas peatonales existentes en el *Municipio de Mértola*, distribuida en una red de 10 rutas.



Puntos de interés de las rutas:

Centro Náutico de Alcoutim, *Límite Zero* y *Clube Náutico de Mértola*.

Límite Zero

Entidad que ofrece una experiencia de cruzar el río Guadiana desde España a Portugal a través del primer tobogán transfronterizo del mundo.



Rede de Percursos Pedestres (Baixo Guadiana)

El Bajo Guadiana ofrece una red de recorridos peatonales, dividida en 19 rutas diferentes en la región del Algarve y 10 rutas diferentes en la región del Alentejo.



Clube Náutico de Mértola

Desarrolla actividades deportivas, ambientales y culturales destinadas a promover el bienestar y la calidad de vida.



Mértola - Mina de S. Domingos

Alentejo

24,2 km

Desde el pueblo de **Mértola** continúe por la ruta GR15 hacia el pueblo de **Mina de S. Domingos**, donde puede encontrar las pistas de canoa y remo de Tapada Grande, donde puede disfrutar de dos rutas de senderismo homologadas de pequeña dimensión, pertenecientes a la red de rutas de senderismo existentes en el *Município de Mértola*, distribuidas en una red de 10 rutas.

Mina de S. Domingos - Pomarão

Alentejo

20,9 km

Desde la **Mina de S. Domingos** continúe por el GR15 hasta **Pomarão**, y podrá seguir disfrutando de una de las rutas aprobadas para caminar a corta distancia, perteneciente a la red de rutas peatonales del *Município de Mértola*, distribuidas en una red de 10 rutas.



Puntos de interés de las rutas:

Clube Náutico de Mértola, Tapada Grande y Pista de Canoagem e Remo da Tapada Grande.

Tapada Grande

Playa fluvial de la *Mina de S. Domingos*, lugar de recreación y ocio para baños y contacto con la naturaleza.



Pista de Canoagem e Remo da Tapada Grande

Se trata de una pista balizada de piragüismo y remo, instalada en el embalse de Tapada Grande, en la mina S. Domingos, y es un equipo que permite al municipio recibir eventos nacionales e internacionales durante todo el año.



Rede de Percursos Pedestres (Baixo Guadiana)

El Bajo Guadiana ofrece una red de recorridos peatonales, dividida en 19 rutas diferentes en la región del Algarve y 10 rutas diferentes en la región del Alentejo.



Pomarão - El Granado

16,8 km

Alentejo Andalucía

Desde **Pomarão** continúe hasta Puerto de La Laja, donde los primeros kilómetros coinciden con el "Camino Natural del Guadiana". Después hasta **El Granado**, pasa a través de un túnel tallado en la roca de aproximadamente 25 metros y la ruta coincide con el "Camino Natural Vía Verde del Guadiana", que también son antiguos ferrocarriles recuperados, que facilitan la práctica de un ocio activo y saludable y promueven un cambio de mentalidad en la sociedad a favor de la movilidad sostenible. En El Granado puede disfrutar de un pabellón deportivo, un campo de pádel, un parque geriátrico y una piscina municipal y campo de fútbol.

El Granado - Villanueva de los Castillejos

20,2 km

Andalucía

Desde **El Granado** diríjase a **Villanueva de los Castillejos**, que tiene un pabellón deportivo, una piscina y un centro deportivo municipal y una pista ecuestre.

Villanueva de los Castillejos - Bartolomé de la Torre

25,0 km

Andalucía

Finalmente, de **Villanueva de los Castillejos** pasa por la Cola del Pantano del Piedras y se dirige a **S. Bartolomé de la Torre**, donde se encuentran la Asociación Deportiva "San Bartolomé, el Club Ciclista San Bartolome MTB y el Club Deportivo Voleibol San Bartolome y donde puede disfrutar de un parque geriátrico, una piscina municipal y gimnasio y un campo de pádel.



Puntos de interés de las rutas:

Camino Natural del Guadiana.

Camino Natural del Guadiana

Son caminos construidos sobre antiguas infraestructuras de transporte y dedicados a usos peatonales, ciclistas y ecuestres, que permiten a la población ponerse en contacto con el entorno natural y promover el deporte.



Pádel

Es un juego que siempre se juega en parejas. La pelota es igual a una pelota de tenis, pero el campo tiene dimensiones distintas, hay paredes en la parte más corta y en parte de los lados y el piso puede variar del cemento a césped.



Parques Geriátricos

Son una buena opción para la práctica individual y saludable del ejercicio físico, compuesto de diferentes equipos, con el objetivo principal de promover el envejecimiento activo y el bienestar de los ancianos.





Ruta Natural
Transfronteriza

Mapa de la Ruta Natural Transfronteriza

La ruta puede iniciarse en cualquier lugar y puede llevarse a cabo en ambas direcciones. Sin embargo, recomendamos la dirección que se describe a continuación:

Región del Algarve - Cacela Velha, Vila Real de Santo António, Azinhal, Odeleite, Guerreiros do Rio y Alcoutim.

Región del Baixo Alentejo - Mesquita, Lombardos y Mértola.

Región de Andalucía - Ayamonte, Isla Canela, Isla Cristina, Islantilla, El Rompido, Punta Umbria, Aljaraque y Huelva.

Puede consultar este mapa en su *smartphone*:



Cacela Velha - Vila Real de Santo António

Algarve

16,2 km

La ruta comienza en el pueblo de **Cacela Velha**, punto emblemático y con una vista panorámica sobre el *Parque Natural de Ria Formosa*, un área protegida, caracterizada por sus estuarios y lagunas costeras y continúa hasta **Vila Real de Santo António**, hasta el Bosque Nacional de *Monte Gordo - Vila Real de Santo António (VRSA)*, un espacio que además de conectar la costa con el área urbana, representa un pulmón verde entre *Monte Gordo* y *VRSA* lleno de senderos que se pueden recorrer a pie o en bicicleta.

Vila Real de Santo António - Azinhal

Algarve

18,2 km

En **Vila Real de Santo António** sale del Bosque Nacional *Monte Gordo - Vila Real de Sto António (VRSA)*, que además de ser un espacio que conecta la costa con el área urbana, es el punto de partida de la Gran Ruta del Guadiana (GR15), una gran ruta peatonal que conecta *VRSA* a *Alcoutim* y se está expandiendo hacia *Mértola*, en dirección a *Castro Marim*. Esta localidad se inserta en la *Reserva Natural do Sapal de Castro Marim e Vila Real de Santo António*, perteneciente a la Red Natura 2000, un hábitat de varias aves que migran aquí, principalmente acuáticas. Aquí todavía es posible visitar las salinas tradicionales, un legado de otros tiempos, que aún están activas. Después, sigue para el pueblo de **Azinhal** disfrutando del camino de hermosos paisajes de montaña.



Puntos de interés de las rutas:

Parque Natural da Ria Formosa, Mata Nacional de Monte Gordo – VRSA, Rio Guadiana, Reserva Natural do Sapal de Castro Marim e Vila Real de Santo António y Salinas tradicionais.



Desde **Vila Real de Santo António**, puede elegir continuar por territorio portugués hasta **Mértola**, o continuar por territorio español hasta **Huelva**.

Parque Natural da Ria Formosa

Es un área protegida, compuesta de una costa de arena blanca, que forma una barrera para la ría y las áreas de laguna aquí existentes, creando una simbiosis perfecta para las especies presentes.



Mata Nacional de Monte Gordo - VRSA

Es una vasta área de bosque de pinos que alberga múltiples especies de fauna y flora e invita a agradables paseos.



Reserva Natural do Sapal de Castro Marim e VRSA

Fue la primera reserva que se creó en Portugal en 1975, siendo uno de los humedales más importantes del país.



Salinas Tradicionais

Ubicadas en su totalidad dentro de la *Reserva Natural do Sapal de Castro Marim e Vila Real de Santo António*, las salinas garantizan un ambiente libre de contaminación, en plena armonía con la naturaleza.



↩ Si sigue por el territorio portugués...

Azinhal - Odeleite

Algarve

12,8 km

Del **Azinhal** continúa por la ruta GR15 hasta **Odeleite**, donde se encuentra el embalse de **Odeleite**, que junto con el embalse de **Beliche** alimenta una buena parte de la región del Algarve.

Odeleite - Guerreiros do Rio

Algarve

16,0 km

De **Odeleite** continúe hasta el pueblo de **Guerreiros do Rio**. El recorrido sigue el curso de la Ribeira de Odeleite y le permite contemplar el Bosque Nacional de Terras da Ordem, compuesto principalmente de pino piñonero.

Guerreiros do Rio - Alcoutim

Algarve

15,1 km

Desde **Guerreiros do Rio** que serpentea entre el río Guadiana y el paisaje montañoso, llega al pueblo de **Alcoutim**, junto a la playa fluvial, una perla guardada aquí, que hace la conexión entre el río y el pueblo, embellecida por el entorno natural.

Puntos de interés de las rutas:

Barragem de Odeleite, Mata Nacional das Terras da Ordem y Praia Fluvial de Alcoutim.

Barragem de Odeleite

Su construcción dio lugar a una albufera de aguas públicas que constituye uno de los depósitos de agua más importantes para la producción de agua para consumo humano en el Algarve.



Mata Nacional das Terras da Ordem

Inicialmente dominado por encinas, algarrobos y olivos, con un predominio actual de pino piñonero y una mayor diversidad de vegetación en las cercanías de los cursos de agua, incluyendo adelfas, eucaliptos, fresnos y acebuches.



Praia Fluvial de Alcoutim

Lugar de recreación y ocio, ubicado en el arroyo de **Cadavais**, es una playa de arena dorada muy bien equipada con un amplio abanico de infraestructuras y servicios.



Alcoutim - Mesquita

Algarve Alentejo

14,4 km

Salga del pueblo de **Alcoutim** hacia el pueblo de **Mesquita**. De esta manera, atraviesa varios "montes" rurales hasta llegar a la Ribeira do Vascão clasificada como un sitio Natura 2000 debido a los altos valores naturales presentes y a los objetivos de conservación dirigidos a ellos y como Sítio Ramsar - Humedal de Importancia Internacional en el territorio nacional, que establece la frontera entre el Algarve y el Alentejo. Pase la Ribeira, siga el camino señalizado donde el paisaje está dominado por una vasta área de matorral, donde la jara pringosa y el romero se destacan y llega al pueblo.

Mesquita - Lombardos

Alentejo

15,6 km

Desde la **Mesquita** se encontrará dentro del *Parque Natural Vale do Guadiana*, un área protegida creada para proteger parte de la sección del río Guadiana y de la planicie adyacente y continuará por el sendero señalizado hacia el pueblo de **Lombardos**. En este camino, pasará por varios "montes" rurales, a través del *Barranco dos Azeites* y donde el paisaje continúa dominado por vastas áreas de matorral, intercaladas con algunas plantaciones de pinos y alguna dehesa de Alentejo.

Lombardos - Mértola

Alentejo

10,1 km

Desde **Lombardos** continúa hasta **Mértola**, inicialmente acompañado por un paisaje de matorral que en un punto da paso a una zona de viñedos, al cruzar la *Ribeira de Carreiras*, uno de los afluentes del río Guadiana. Luego, acompañado por el río Guadiana, el paisaje de arbustos se completa con álamos, sauces y fresnos, marcando la presencia de agua. Para llegar al pueblo, pasa a través de un vasto bosque de pinos, plantado hace 50 años y cruza la Ribeira de Oeiras, otro afluente del río Guadiana.



Puntos de interés de las rutas:

Ribeira do Vascão, Parque Natural do Vale do Guadiana, Rio Guadiana y Ribeira de Oeiras.

Ribeira do Vascão

Elemento físico de división administrativa entre las regiones de Alentejo y Algarve, que proporciona condiciones para la formación de hábitats para una amplia variedad de especies, protegidas por varias directivas comunitarias.



Parque Natural do Vale do Guadiana

Presenta varias unidades de paisaje distribuidas en tres grandes estructuras geomorfológicas: planicies onduladas, elevaciones de cuarzo (las montañas de *S. Barão y Alcaria*) y los valles incrustados del río Guadiana.



Rio Guadiana

El nombre deriva de la palabra árabe río "uádi" y el nombre romano para esta línea de agua, "Anas", patos, que abundan en el área donde nace, provincia española de Albacete y desemboca en el océano Atlántico entre *Vila Real de Santo António* y Ayamonte.



Ribeira de Oeiras

Nace en la *Serra do Caldeirão* y desagua en *Mértola*. En la sección final, atraviesa márgenes escarpadas y rocosas, solo se ablanda un poco cerca de la desembocadura.



Si prosigues por territorio español...

Vila Real de Santo António - Isla Canela - Ayamonte Algarve Andalucía 13,28 km

Embárcate en el muelle de **Vila Real de Santo António**, desembarca en Ayamonte, dirígete a **Isla Canela**, que cuenta con un puerto deportivo y una playa abierta en forma de media luna rodeada de marismas y regresa a **Ayamonte**, conocida como "Ciudad de la Luz", donde puedes visitar varios monumentos y pasear por sus hermosas calles y plazas.

Ayamonte - Isla Cristina Andalucía 10,0 km

Desde **Ayamonte** hacia **Isla Cristina** pasa por los Marismas de Isla Cristina y Ayamonte, que son humedales y pantanos, que operan según las mareas, y protegen a un número significativo de animales salvajes, especialmente aves como flamencos, garzas, gaviotas, correlimos común (*Calidris alpina*), zarapito real (*Numenius arquata*), espátula común (*Platalea leucorodia*)..., además de una importante colonia de camaleones. La flora está formada por pinos (*pino*) enebro (*Juniperus*), romero (*Salvia rosmarinus*), etc. En estos humedales se puede visitar el Ecomuseo Molino Mareal El Pintado.

Isla Cristina - Islantilla Andalucía 9,00 km

Desde **Isla Cristina** sigue para **Islantilla**, una ciudad costera donde puede descubrir su extensa playa y los parques naturales El Camaleón y Los Cabezos.

Puntos de interés de las rutas:

Marina Isla Canela, Ecomuseo Molino Mareal El Pintado, El Camaleón – Parque de Naturaleza Aumentada y Parque de Los Cabezos.

Marina Isla Canela

Marina ubicada en el área natural de Isla Canela, que es el último puerto español antes de continuar a navegar hacia territorio portugués.



Ecomuseo Molino Mareal El Pintado

Molino de agua salada que utiliza la fuerza de las mareas para mover sus ruedas. En el interior hay un centro de visitantes con 5 espacios diferentes.



El Camaleón

Parque de naturaleza aumentada - ocupado por bosques de pinos y vegetación autóctona en la región, que contiene un sendero interpretativo en 3D que permite conocer la flora y la fauna, una ruta deportiva, entre otras atracciones.



Los Cabezos

Parque periurbano, con una combinación de encinas bien conservadas y olivos, otorgándole la distinción de "Ilha da Floresta", donde muchas aves les gusta anidar.



Islantilla - El Rompido

Andaluzia

11,0 km

Sale de **Islantilla** hacia El Terrón, una ciudad portuaria, cruza el río Piedras y entra en las Marismas del Río Piedras y Flecha del Rompido, un espacio natural que ofrece un paisaje único, compuesto por un sistema de pantanos y una formación arenosa, que alberga muchas especies interesantes de fauna y flora, para llegar a **El Rompido**. En esta ruta puedes acceder al Mirador de la Marisma para tener una buena vista del paisaje.

El Rompido - Punta Umbría

Andaluzia

16,0 km

Desde **El Rompido** siga hacia El Portil, donde podrá visitar la Laguna de El Portil, una laguna de agua dulce que conserva una gran población de aves acuáticas, ubicada en la Reserva Natural Laguna de El Portil y disfrutar del Parque Periurbano la Norieta. Luego continúe hasta **Punta Umbría** y pase por los Enebrales de Costa Umbría, uno de los pocos bosques mixtos de enebro que se conservan a lo largo de la costa andaluza. En Punta Umbría puede disfrutar de la playa pero también del río.



Puntos de interés de las rutas:

Marismas del Río Piedras y Flecha del Rompido, Mirador de la Marisma, Laguna de El Portil, Parque Periurbano la Norieta y Enebrales de Costa Umbría.



Puntos de interés que rodean las rutas:

Salinas del Astur.

Mirador de la Marisma

Desde este mirador se puede ver el faro de El Rompido y el río Piedras y la flecha de El Rompido.



Laguna de El Portil

Junto con los sitios naturales Marismas del Odiel y Marismas del Río Piedras y Flecha del Rompido, forman una red de humedales esenciales para la supervivencia de las aves acuáticas migratorias.



Parque La Norieta

Parque periurbano dentro de la Reserva Natural Laguna de El Portil que presenta una combinación de vegetación mediterránea y acuática y donde se pueden disfrutar las aves.



Enebrales de Costa Umbría

Enclave de dunas de transición marino-continental, de gran valor ecológico, ya que constituye uno de los pocos bosques mixtos de enebro que se conservan a lo largo de la costa andaluza.



Punta Umbria - Aljaraque

Andaluzia

16,5 km

Desde **Punta Umbría** hasta **Aljaraque**, recorre una gran parte del pantano de Odiel, que fue declarado Reserva de la Biosfera por la UNESCO y Área de Protección Especial para Aves, ya que se considera un lugar importante en las rutas migratorias de algunas aves de interés. En el interior se encuentran las reservas naturales Marisma de El Burro e Isla de Enmedio. También tiene la oportunidad de ver la Isla de Enmedio, un área salobre, debido a la proximidad del mar, pero con un origen fluvial, ya que está formada por sedimentos transportados por los ríos Tinto y Odiel, también clasificados como Área de Protección Especial para Aves, Reserva de la Biosfera, Sitio Ramsar y Lugar de interés comunitario. En Aljaraque puedes disfrutar del área recreativa La Sorda que se encuentra en el área forestal Pinar del Campo Común de Abajo, más conocida como Pinos de Aljaraque.

Aljaraque - Huelva

Andaluzia

12,0 km

Finalmente, de **Aljaraque** va para **Huelva** para encontrarse en una zona más conocida por Calatilla, aún dentro del área natural Marisma de Odiel, para visitar el centro de visitantes Anastasio Senra cuya exposición existente, tanto dentro del edificio como en los alrededores, permite profundizar el conocimiento sobre este extenso sistema de pantanos asociados con la desembocadura de los ríos Tinto y Odiel.



Puntos de interés de las rutas:

Marismas de Odiel, Reserva Natural Isla de Enmedio, La Sorda y Centro de visitantes Anastasio Senra



Puntos de interés que rodean las rutas:

Isla de Saltés, Salinas y mirador de Bacuta y Observatorio Calatilla

Marisma de Odiel

Ubicada en la desembocadura del río Odiel, se integra en el complejo del estuario que se forma con el río Tinto, originando una gran variedad de paisajes.



Isla de Enmedio

Este espacio destaca por tener las colonias de aves reproductoras más importantes de España.



La Sorda

Es una extensa masa de pinos, que sirvió para consolidar un paisaje de gran calidad natural, donde innumerables especies de flora y fauna salvajes encuentran el hábitat ideal para su desarrollo y reproducción.



Centro de Visitantes Anastasio Senra

Cuenta con un observatorio ornitológico, un mirador, una sala de interpretación y audiovisuales, una sala de conferencias y exposiciones, una tienda de recuerdos, una biblioteca y un área para niños.





Ruta Gastronómica
Transfronteriza

Mapa de la Ruta Gastronómica Transfronteriza

La ruta puede iniciarse en cualquier lugar y puede llevarse a cabo en ambas direcciones. Sin embargo, recomendamos la dirección que se describe a continuación:

Región del Algarve - *Cacela Velha, Monte Gordo, Castro Marim, Azinhal, Odeleite, Guerreiros do Rio y Alcoutim.*

Región del Baixo Alentejo - *Mesquita, Lombardos y Mértola.*

Región de Andalucía - *Ayamonte, Isla Cristina, Pozo del Camino, Villablanca, San Silvestre de Guzmán, Villanueva de los Castillejos, Puebla de Guzmán y Paymogo.*

Puede consultar este mapa en su *smartphone*:



Sources: Esri, HERE, Garmin, USGS, Intermap, INCREMENT P, NRCan, Esri Japan, METI, Esri China (Hong Kong), Esri Korea, Esri (Thailand), NGCC, (c) OpenStreetMap contributors, and the GIS User Community

Cacela Velha - Monte Gordo

Algarve

12,5 km

El recorrido empieza en la ciudad de **Cacela Velha**, un lugar lleno de conocimientos y sabores tradicionales, estrechamente relacionado con el estuario y el mar, donde los mariscos y los bivalvos son quien ordena en la mesa. Crudos, cocidos, al vapor, caldereta, sopas, "xaréim" o a la parrilla, son algunos de los títulos de las recetas que se pueden hacer aquí, siempre con la certeza de que la frescura y el "sabor del mar" siempre estarán presentes. Luego pasa a tierras que solían demarcarse como piscatorias, como *Manta Rota*, *Altura* y *Monte Gordo*, donde el pescado de la costa es el plato principal, pero también los mariscos de la cuota circulan en estas aguas y terminan en **Monte Gordo**.

Monte Gordo - Castro Marim

Algarve

10,0 km

Desde **Monte Gordo**, atraviesa la ciudad de *Vila Real de Santo António* hacia **Castro Marim**, tierras donde el pescado, y especialmente el atún, fresco o en conserva, la famosa "*muxama*", "el jamón del mar" como se le llama aquí, es el plato principal, sazonado con sal o flor de sal de las marismas tradicionales de *Castro Marim*.



Puntos de interés de las rutas:

Ria Formosa - Cacela Velha - Fábrica, Archivo histórico António Rosa Mendes - VRSA, Salinas Tradicionais de Castro Marim y Local Market Castro Marim.



Desde **Vila Real de Santo António**, puede optar por continuar por territorio portugués hasta **Mértola**, o continuar por territorio español hasta **Paymogo**.

Ria Formosa - Cacela Velha - Fábrica

Ecosistema que sirve como barrera para las zonas costeras, y que es el escenario para la conservación y multiplicación de las innumerables especies que habitan aquí y le dan un toque especial y único a los manjares cocinados aquí.



Archivo histórico António Rosa Mendes - VRSA

Conserva la historia y los documentos de la ciudad, pero también el archivo del patrimonio del atún y de la industria conservera.



Salinas Tradicionais de Castro Marim

Son una red de canales y espejos de agua que forman una pradera marina salpicada de jardines de sal que emergen de las marismas esculpidas por el Guadiana, el océano y el hombre.



Castro Marim - Azinhal

Algarve

11,9 km

Desde **Castro Marim**, la ruta se dirige al pueblo de **Azinhal**, donde encontrará la transición entre el mar y las montañas, con algunas delicias como platos de caza, embutidos, quesos frescos de cabra del Algarve, dulces regionales, entre muchos otros productos locales.

Azinhal - Odeleite

Algarve

12,8 km

Desde **Azinhal** continúa hasta **Odeleite**, donde ahora se encuentra disperso alrededor de las montañas, siguiendo los principales cursos de agua, en las tierras bajas y barrancos y cerca del río Guadiana, donde la tierra es más fértil, huertos y vergeles, regada a partir de pozos y norias, prácticas de una agricultura de subsistencia y proximidad.

Odeleite - Guerreiros do Rio

Algarve

16,0 km

Desde **Odeleite**, continúe hasta llegar a **Guerreiros do Rio**, un pintoresco pueblo a orillas del río, que se distingue por sus raíces de pesca. A lo largo de esta ruta, la caza, el cerdo y el cordero y el pescado de río comienzan a formar la base de una gastronomía rica y diversificada, donde también hay dulces riquísimos, que reflejan la abundancia de miel, higos y almendras.

Puntos de interés de las rutas:

Salinas Tradicionais de Castro Marim, Local Market Castro Marim, Queijaria Azinhal y Museu do Rio.

Local Market Castro Marim

Ubicado en el mercado municipal, se ha convertido en un lugar turístico-cultural, no solo reservado para la dinamización y difusión de las artes y del conocimiento local, pero también es un punto de promoción y venta de productos endógenos.



Queijaria Azinhal

La Queijaria Experimental se creó para que la actividad productiva sea más rentable y aprovechar la leche de los distintos productores. Proporciona importantes puntos de venta a nivel local y regional, y conserva las técnicas y métodos tradicionales de fabricación, con el fin de llevar un queso de calidad al consumidor.



Museu do Rio

Cuenta la historia del río Guadiana, la conexión con el mineral a través del transporte fluvial, el patrimonio natural y cultural que está vinculado a él, es decir, los tipos de pesca artesanal, la gastronomía y la actividad de contrabando.



Guerreiros do Rio - Alcoutim

Algarve

15,1 km

Deje **Guerreiros do Rio** para pasar por *Montinho das Laranjeiras*, en el camino hacia el pueblo de **Alcoutim**, lugares donde la proximidad con el río es rica en pescado de allí, y que culmina en platos como anguilas o lampreas, manjares de temporada y muy respetados aquí, que requieren una visita obligatoria a cualquiera que quiera deleitarse con ellos.

Alcoutim - Mesquita

Algarve Alentejo

14,4 km

Salga de Vila de **Alcoutim** acompañado por el río Guadiana, hacia **Mesquita**, un pueblo de pequeños agricultores, pastores y comerciantes. En esta ruta puede encontrar perdices, conejos y liebres, platos de caza apreciados en la gastronomía local, así como pasar por la zona de arbustos, donde la jara y el romero se destacan de las hierbas aromáticas existentes.



Puntos de interés de las rutas:

Rio Guadiana

Rio Guadiana

La navegabilidad de este río, desde el mar hasta el pueblo de *Mértola*, ha permitido la existencia, desde hace mucho tiempo, de un intenso tráfico fluvial, permitiendo la conexión de esta ciudad con todas las civilizaciones mediterráneas.



Ervas Aromáticas

De las hierbas aromáticas en esta zona del Alentejo, se destacan la jara (*Cistus ladanifer*) y el romero (*Lavandula stoechas*), promoviendo aceites esenciales e infusiones.



Mel de Rosmaninho

En esta área, la miel de romero es muy característica, presenta un color claro y un sabor suave.



Mesquita - Lombardos

Alentejo

15,6 km

Desde **Mesquita**, continúe hasta el pueblo de **Lombardos**, tierras donde podrá ver corderos de raza "campaniça" y vacas mertolengas apreciadas en la gastronomía local y encontrar espárragos salvajes (*Asparagus lenuifolius*) y "túberas" (trufas blancas, hongos que crecen en silencio cerca de las raíces de jaras y sargazos. Se encuentran a finales del invierno y principio de la primavera), manjares que crecen espontáneamente en los campos y que han sido parte de la gastronomía desde hace mucho tiempo.

Lombardos - Mértola

Alentejo

10,1 km

Desde los **Lombardos** se dirige al pueblo de **Mértola**, continúa pasando por tierras donde puede encontrar espárragos salvajes (*Asparagus lenuifolius*) y trufas blancas y en las laderas del Guadiana, cerca de **Mértola**, puede observar el relanzamiento del cultivo de la viña. Esto ganó expresión local en términos de área plantada y número de productores y resultó en la producción de vinos con un fuerte carácter. Estas laderas fueron durante siglos una tierra de excelencia para la producción local de vino, que luego fue enviado en ánforas de barro a tierras mediterráneas. Además, la gastronomía asociada al río Guadiana es variada y muy rica en sabores, donde el sábalo, el mújol, la lamprea y las anguilas son la base de las especialidades locales que aportan el sabor del río a la mesa.



Puntos de interés de las rutas:

Herdade da Bombeira

Espargos Silvestres

(*Asparagus lenuifolius*)

Protegidos por las espinas de espárragos trigueros, crecen en tierras no cultivadas, tierras por labrar, laderas del río y son ideales entre enero y marzo en años de buena lluvia.



Túberas

(*Choiromyces gangliformis*)

También conocidas como trufas blancas, son hongos que crecen en silencio cerca de las raíces de jaras y sargazos. Se encuentran a fines del invierno y principios de la primavera.



Herdade da Bombeira

Tiene una tierra baja a lo largo del río con aproximadamente 20 hectáreas donde los suelos de características de esquisto se mezclan con los aluviones del río Guadiana, proporcionando las condiciones ideales para la implantación de la viña.



Vila Real de Santo António - Pozo del Camino

14,8 km

Algarve

Andaluzia

Embárcate en el muelle de **Vila Real de Santo António**, desembarca en Ayamonte y dirígete a Isla Cristina pasando las Salinas del Alemán - Biomaris. En Isla Cristina se puede degustar una gran variedad de pescados y mariscos, pero aquí el atún también es la especialidad. Se puede probar de muchas maneras, pero debe estar recién sazonado con aceite de oliva o enlatado, como el exquisito "muxama". Coca de Isla Cristina también es un manjar para probar, hecha principalmente con almendras, huevo y cabello de ángel y consumido por tradición durante la Semana Santa. Luego continúa a **Pozo del Camino**, un lugar anteriormente muy dedicado a la pesca, pero hoy en día se dedica a actividades agropecuarias.

Pozo del Camino - Villablanca

12,4 km

Andaluzia

Desde **Pozo del Camino** continúe hasta **Villablanca**, donde comienza la transición a las montañas, y donde los platos de carne tienen el protagonismo como el estofado de cordero, las chuletas de cordero y los platos de caza, así como otros manjares como el bollo pico (consiste en una torta seca, a base de harina y anís, que puede llevar un huevo en el centro. Tiene una forma muy característica, lo que lo hace inconfundible), arroz con almendras y mermelada de calabaza.

Villablanca - San Silvestre de Guzmán

9,79 km

Andaluzia

Salga de Villablanca y diríjase a San Silvestre de Guzmán, un pueblo estrechamente relacionado con las actividades de caza, con énfasis en platos de conejo, liebre y carne de venado, pero también en cerdos, incluidas morcillas y las tunancas. Los dulces incluyen mermelada de sidra, Hojuelas (filloas) y rosas de miel.



Puntos de interés de las rutas:

Salinas del Alemán - Biomaris

Salinas del Alemán

Salinas de producción artesanal dedicadas a la extracción de sal marina virgen, flor de sal, escamas de sal, aceite de magnesio y sal líquida.



Bollo pico - Villablanca

Consiste en una torta seca, a base de harina y anís, que puede llevar un huevo en el centro. Tiene una forma muy característica que lo hace inconfundible.



Hojuelas - San Silvestre de Guzmán

Generalmente consiste en una masa a base de harina, frita en aceite y espolvoreada con azúcar o cubierta con miel.



San Silvestre de Guzmán - Villanueva de los Castillejos 14,0 km Andaluzia

Desde **San Silvestre de Guzmán**, ya en medio de las montañas, va hacia **Villanueva de los Castillejos**, donde el ingrediente principal es la carne. Empezando con el cerdo ibérico, en que generalmente se comen de alguna manera todas las partes del animal, la caza también es muy popular en forma de guisos de conejos, perdices y liebres. Otros platos locales incluyen caldereta de cordero, migas y champiñones. Los dulces incluyen milhojas, merengues, alfajores (una especie de galleta rellena), tartas de chicharrones y pestiños (masa frita con miel).

Villanueva de los Castillejos - Puebla de Guzmán 15 km Andaluzia

Desde **Villanueva de los Castillejos** se dirige a **Puebla de Guzmán**, un pueblo vinculado a la matanza del cerdo ibérico. Se utilizan casi todas las partes de la carne de cerdo y los platos más característicos son los guisos hechos de carne de cerdo, ternera y, a veces, cordero.

Puebla de Guzmán - Paymogo 17,8 km Andaluzia

Finalmente, de **Puebla de Guzmán** sigue para la tierra de la seta, **Paymogo**. Fruto de la tierra que se puede degustar en champiñones asados, tortilla o revueltos. También puedes probar salmorejo (sopa fría de tomate y ajo), pan pobre, borrachos (galletas de canela), gañotes (masa frita), tartas de chicharrones y otros manjares.

Puntos de interés de las rutas:

Feria Agrícola de Cerdo Ibérico y su Industria y Feria Gastronómica Transfronteriza de Setas.

Alfajores

Dulce compuesto por dos o tres capas de masa, ligeramente crujiente y suave, con relleno de dulce de leche, cubierto de chocolate derretido o espolvoreado con azúcar glasé y miel. Con los años, la receta tradicional perdió espacio para nuevos sabores.



Feria Agrícola de Cerdo Ibérico y su Industria

Se realiza en diciembre, celebra el cerdo ibérico y su industria, promoviendo también productos locales en general.



Feria Gastronómica Transfronteriza de Setas

Generalmente ocurre en marzo, la feria celebra la variedad de setas silvestres que se encuentran en el área, entre otros productos.





lower guadiana
sustainable tourism

Discover, disconnect

**LOWER GUADIANA'S
CROSS-BORDER ROUTES**

Index

- 148 | The project
- 149 | Characterization of the territories
- 150 | How to get there
- 151 | Route general description
- 152 | Signaling
- 153 | Recommendations
- 155 | [Cross-border Cultural Route](#)
- 175 | [Cross-border Sports Route](#)
- 187 | [Cross-border Nature Route](#)
- 203 | [Cross-border Gastronomic Route](#)
- 218 | Datasheet

The project

UADITURS II is a cooperation project developed among the regions of Alentejo, Algarve and Andalusia that aims to add value, consolidate and expand already defined environmental and cultural itineraries, in order to offer citizens a greater environmental and cultural offer, facilitating the connection of rural areas with the most affluent urban centers, and thus, diversifying the tourist offer. This guide was developed in the context of the project, being designed to support the 4 tourist packages created that define the 4 routes: culture, sports, nature and gastronomy.



Characterization of the territories

Baixo Guadiana is a territory covered by the 15 municipalities bordering the Guadiana River, from *Rosal de la Frontera* to *Ayamonte*, on the Spanish side, and from *Serpa* to *Vila Real de Santo António*, on the Portuguese side.

It is a territory defined and articulated around the course of the Guadiana River, which facilitates communication and acts as a border at the same time, paradoxically serving both as a connecting element and segregating one. But in addition to this common identity – the extensive margins of the river – the municipalities also have other natural similarities, mountainous and marine and even in the populations, whose stories are part of the Guadiana's history. Its highly diversified tourist resources further enhance the attractiveness of what this territory has to offer.

In this guide, the *Baixo Guadiana* is composed of 3 regions:

Baixo Alentejo

Interior landscapes, extensive golden steppes and *Montado* (name given to an ancient agrosilvopastoral system based on *Quercus suber* and/or *Quercus ilex rotundifolia*), museum villages and charming and quiet towns, local cuisine, traditional products and the cradle of Alentejo's "cante".

Algarve

Coast and sea, beaches, estuaries, school of the great Portuguese navigators and discoverers, paradise for golf lovers and cultural heritage enthusiasts.

Andalusia (Andévalo Occidental)

On horseback, between the coastal plain and the abrupt reliefs of the Sierra de Huelva, Montados/Dehesas, traditional livestock activity, old mining landscapes, windmills, mushroom land and cradle of the traditional dance "fandango"

How to get there

By airplane



There is *Faro* International Airport that offers flights to and from a wide range of countries and cities, including many low cost flights. However, if it is not possible to travel there from the place you want, choose other airports that fly to various destinations, such as Lisbon Portela Airport, *Cadiz Jerez de la Frontera* Airport and Seville Airport.

By Train



Vila Real de Santo António has a regional service that connects the entire coast of the *Algarve*. Here, *Faro* is the central station where it is possible to connect with regional, interregional and Alfa (high velocity) trains, which cross the country from north to south. There are 3 international connections, with the Spanish rail network, in *Vilar Formoso*, *Valença* and *Elvas*. *Huelva* has connections to its national network through *Cordoba*, *Seville* and *Madrid*.

This is the best means of public transportation for those who are going to do the BTT route, since you can carry your bike without a problem.

By Bus



In both countries the road network has a diversified offer of bus schedules from various points. However, regarding long-distance coaches, there may be a strong limitation in terms of schedule at weekends and in the non-school season, since the greatest offer of timetables is during the school periods.

Route general description

The guide consists of 4 thematic routes, properly signaled in both directions, allowing you to discover Portuguese and Spanish localities, which are representative of the coast, the mountains, the montados/dehesas and the mining landscapes, with the great south river Guadiana as its ex libris providing fantastic panoramic views.

Landscape, historical and natural heritage, ethnography, gastronomy, physical activity and fresh air is what you can find on the following 4 routes:

Cross-border Cultural Route focused on hiking trails with a total length of 219.10 km, divided into 17 sections, through Portuguese and Spanish towns, from *Cacela Velha* to *Mértola*, and from *San Lucar del Guadiana* to *Paymogo*, places where you can discover an immense archaeological, architectural, religious, mining and ethnographic heritage.

Cross-border Sports Route focused on MTB trails, with a total length of 218.80 km, divided into 10 sections, from *Vila Real de Santo António* to *Pomarão*, in the Portuguese side and from *Puerto de La Laja* to *S. Bartolomé de la Torre*, in the Spanish side. You have several activities available, namely hiking, cycling, equestrian and nautical ones.

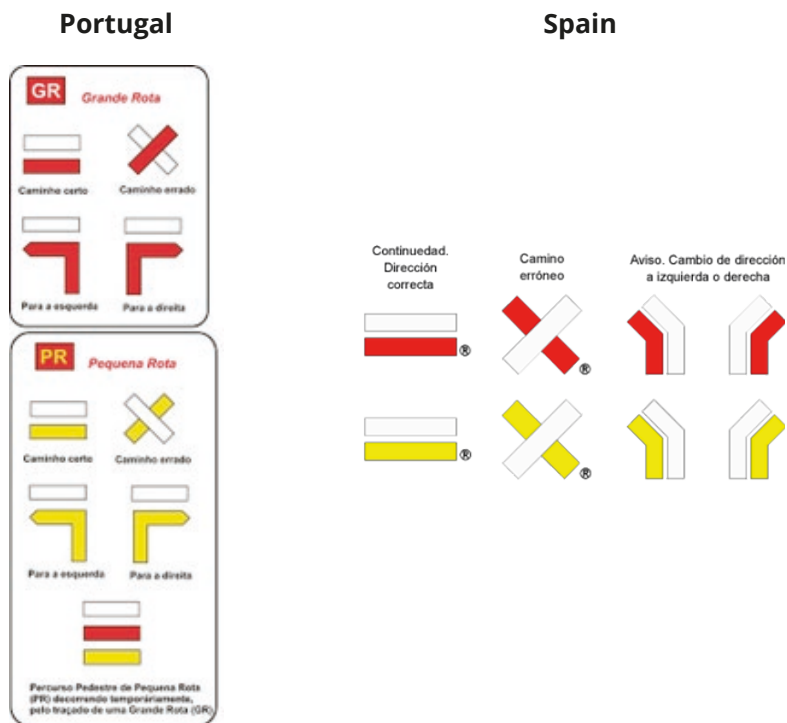
Cross-border Nature Route focused on hiking trails with a total length of 206.18 km, divided into 15 sections, from *Cacela Velha* to *Mértola*, in Portuguese side and from *Isla Canela* to *Huelva*, through Spanish territory, you can visit parks and nature reserves that offer a diversity of landscapes, flora and fauna for an immersive contemplation.

Cross-border Gastronomic Route focused on hiking trails with a total length of 202.19 km, divided into 15 sections, from *Cacela Velha* to *Mértola*, through Portuguese towns and from *Ayamonte* to *Paymogo*, on the Spanish side, you can enjoy traditional flavors, intimately connected to the river, the estuary and the sea, such as fish, shellfish and bivalves, but also to the mountains and the steppe, such as game, traditional sausages (chorizo, black puding, etc), cheeses and other delicacies.

Signaling

These Routes do not have their own signaling, since they aggregate Portuguese and Spanish signposted routes, in order to establish a connection between Portugal and Spain, more specifically between the regions of *Algarve*, *Alentejo* and *Andalusia (Andévalo Occidental)*.

In this way, these routes are signposted on site with a set of equipment that includes direction arrows and posts, and interpretation panels, according to two types - GR – “*Grande Rota*” and PR – “*Pequena Rota*”. However, these types have slightly different signage depending on the country.



With regard to the installed equipment, the direction arrows always indicate the direction of the route. The interpretive panels are installed at the beginning and/or end of each route and are intended to give information about the surrounding area and present location.

Recommendations

Before starting your route, you should check:

- » The weather on the days you are going to make the route.
- » The occurrence of rally raids, motocross or hunting in the areas you will pass.
- » That you always have water and have food.
- » That you wear shoes and clothing appropriate for hiking and adapted to meteorological conditions.
- » That you have the following items: walking sticks, flashlight, sunglasses, sunscreen, hat, GPS, compass, mobile phone and pocket knife.

Difficulty level

The main parameters to define the trail difficulty degree are: length, terrain type and slope. We consider that these routes have an average difficulty degree.

Code of conduct

- »» Follow only the signposted trails and do not litter.
- »» Don't take plant or rock samples and don't damage elements of the natural and/or cultural heritage.
- »» Don't make any kind of fire and don't damage private property.
- »» Avoid noises and attitudes that disturb local peace and wildlife.
- »» Be polite to the locals.

Remember

- » Time zone: Portugal has one hour less than Spain.
- » Emergency Telephones for Portugal and Spain: 112 - prefix Portugal 00351 / prefix Spain 0034

Consuming local products and using local services

The consumption of products and use of services that exist along the routes is a must, not only because it is necessary, but also as one of the best ways to help the local economy. We therefore advise you to enjoy local cuisine, crafts, accommodation, and all kinds of needed services, available along the routes.



Cross-border
Cultural Route

Cross-border Cultural Route Map

This route can be initiated at any location and can be carried out in both directions. However, we recommend the direction described below:

Algarve Region - *Cacela Velha, Monte Gordo, Vila Real de Santo António, Castro Marim, Azinhal, Odeleite, Guerreiros do Rio, Montinho das Laranjeiras and Alcoutim.*

Baixo Alentejo Region - *Mesquita, Lombardos, Mértola, Corvos, Mina de S. Domingos, Alves and Pomarão.*

Andalusia Region - *Sanlúcar de Guadiana, El Granado, La Isabel, Puebla de Guzmán and Paymogo.*

You can check this map on your smartphone:



Cacela Velha - Monte Gordo

Algarve

12,5 km

The route starts in **Cacela Velha**, a historic and iconic town, with a high degree of importance not only at local level but also in the regional and national context, towards **Monte Gordo**, crossing the towns of *Manta Rota* and *Altura*, all known for their lengthy beaches and warm waters.

Monte Gordo - Castro Marim

Algarve

10,0 km

From **Monte Gordo** it goes to the city of *Vila Real de Santo António*, a landmark of the Pombaline heritage in Portugal, with its historical, architectural and border defense importance. *Vila Real de Santo António* still maintains the historical-gastronomic legacy largely marked by the times when tuna fishing reigned in these lands, an activity responsible for the industrial leap that this territory incurred. Tuna preservation through transformation techniques, was not only a response to the type of transportation means used in its commercialization, but also a way of maintaining its sanitary conditions for its consumption, allowing the supply of a low perishable product with a high nutrition value to the frontlines of the wars disputed at the time. Then, it heads (together with the GR15 - *Grande Rota do Guadiana*), to **Castro Marim**, a medieval town, which still preserves three national monuments, a legacy of times and past communities.



Points of interest of the routes:

Aldeia de Cacela Velha, Igreja Matriz de Cacela Velha, Cidade de Vila Real de Stº António, Obelisco, Igreja Matriz da Nª Srª da Encarnação, Casa dos Folques, Casa Parodi, Centro Cultural António Aleixo, Vila de Castro Marim, Castelo, Núcleo Museológico do Castelo, Igreja Matriz da Nª Srª dos Mártires, Revelim de Santo António, Forte de S. Sebastião, Sapal de Castro Marim e Vila Real de Santo António and Salinas tradicionais de Castro Marim.



Points of interest surrounding the routes:

Monumento Megalítico de Santa Rita and Ayamonte.

Aldeia de Cacela Velha

Important center during the Muslim occupation of the Iberian Peninsula; archaeological research reveals signs of pre-Roman occupation.



Vila Real de Santo António

First town in Portugal to be built from scratch, in the Age of Enlightenment, planned by *Marquês de Pombal*, with the aim of rebuilding and developing the fishing village of Santo António de Arenilha.



Casa Parodi - VRSA

Residence of the *Parodi* family, which, in 1879, built the first fish cannery in the town. Currently, it host the Regional Conservatory of *Vila Real de Santo António*.



Castro Marim

Medieval village with historical records of the passage of peoples from various eras, filled with conquests and reconquests, from Phoenicians, Carthaginians, Greeks, Romans, Visigoths and Arabs.



Castro Marim - Azinhal

Algarve

11,9 km

From **Castro Marim** it heads for the village of **Azinhal**, finding along the way wells, norias, walls, streets and stone paths, as well as architectural elements, proof of the times and the peoples that passed through here.

Azinhal - Odeleite

Algarve

12,8 km

From **Azinhal**, it proceeds to **Odeleite**, a beautiful and peaceful village with its houses extending from the hillside to the banks of the *Odeleite* stream. A large part of the water supplied to the population of the Algarve region comes from the dam installed in this municipality, the *Odeleite* dam.



Points of interest of the routes:

Vila de Castro Marim, Castelo, Núcleo Museológico do Castelo de Castro Marim, Igreja Matriz da N^a Sr^a dos Mártires, Revelim de Santo António, Forte de S. Sebastião, Sapal de Castro Marim e Vila Real de Santo António, Salinas tradicionais de Castro Marim, Museu do Azinhal, Igreja Matriz da N^a Sr^a da Visitação and Barragem de Odeleite.



Points of interest surrounding the routes:

Moinho das Pernadas and Mata Nacional das Terras da Ordem.

Núcleo Museológico do Castelo de Castro Marim

The archaeological excavations carried out on the small hill where the Castle of *Castro Marim* rises have made it possible to recover abundant testimonies of human occupation, in different historical periods.



Revelim de Santo António

It is a smaller fort, but of vital strategic importance, to control the course of the Guadiana, connecting both to the old Castle and to the Fort of S. Sebastião.



Museu do Azinhal

Situated in the Cultural Center, it offers permanent and temporary exhibitions about the tradition on bread and cheese making, as well as other agricultural products.



Aldeia de Odeleite

It is a beautiful and peaceful village in the municipality of *Castro Marim* with houses extending along the slope of the hill until the banks of the *Odeleite* stream.



Odeleite - Guerreiros do Rio Algarve

16,0 km

From **Odeleite** the route continues, reaching a picturesque village by the river, **Guerreiros do Rio**, a place known for its fishing heritage. The route follows the course of the *Ribeira de Odeleite*, offering the opportunity to enjoy the sights in the National Forest of the *Terras da Ordem*, a forest mainly composed of stone pine. Along the way, the architectural elements are reminders of the past times and ancient people that are part of this place's history.

Guerreiros do Rio - Alcoutim Algarve

15,1 km

Leaves **Guerreiros do Rio**, passing through *Montinho das Laranjeiras*, which houses an archaeological center, whose ruins became known after the 1876 great flood of the Guadiana, leading then to the village of *Alcoutim*, a border town, separated by the Guadiana river from the Spanish village of *San Lucar del Guadiana*, and a place that witnessed great battles in defense of territorial lines and, more recently, against smuggling, mostly tobacco and coffee.



Points of interest of the routes:

Igreja Matriz da Nª Srª da Visitação, Barragem de Odeleite, Museu do Rio, Núcleo Arqueológico do Montinho das Laranjeiras, Miradouro do Pontal, Vila de Alcoutim, Castelo "Velho", Praia Fluvial de Alcoutim, Ermida da Nossa Sra. da Conceição, Núcleo Museológico de Arte Sacra, Castelo "Novo", Núcleo Museológico de Arqueologia, Capela de Santo António and Igreja Matriz de São Salvador.



Points of interest surrounding the routes:

Moinho das Pernadas, Barragem de Odeleite, Mata Nacional das Terras da Ordem and Castillo de San Lucar.



From **Alcoutim**, you can choose to continue through portuguese territory to **Mértola**, or continue through Spanish territory to **Paymogo**

Igreja Matriz da Nª Srª da Visitação

Igreja Matriz de Odeleite, also called *Igreja Gótica Mendicante* due to its gothic style and to its affiliation to the Mendicant Orders, such as the Franciscans and the Dominicans.



Museu do Rio

It tells the story of the Guadiana River, its connection/importance to ore transportation, the natural and cultural heritage linked to it, namely the types of artisanal fishing, the gastronomy and the smuggling activity.



Núcleo Arqueológico do Montinho das Laranjeiras

The ruins of this site became known after the great flood of the Guadiana, in the year 1876. It is a Roman village with posterior Islamic presence.



Vila de Alcoutim

The origins date back to the Chalcolithic. It was occupied by Romans, later conquered by the Alans and Visigoths, then by the Byzantines, passing finally to Moor domain, the ones responsible for its fortification.



 If you follow through portuguese territory...

Alcoutim - Mesquita *Algarve Alentejo*

14,4 km

Leave **Alcoutim** towards **Mesquita**, a village of small farmers, herders and merchants whose houses still maintain the characteristic architecture of this region. This trail passes through several rural hills until it reaches *Ribeira do Vascão*, a stream that marks the border between *Algarve* and *Alentejo* regions. Pass the creek and follow the signposted path until you see the *Mesquita* church perched on top of a hill, at the entrance of the village.

Mesquita - Lombardos *Alentejo*

15,6 km

From **Mesquita**, continue the signaled path towards the village of **Lombardos**, where you pass through several rural hills until the Guadiana River makes its appearance alongside the trail.

Points of interest of the routes:

Vila de Alcoutim, Castelo "Velho", Praia Fluvial de Alcoutim, Ermida da Nossa Sra. da Conceição, Núcleo Museológico de Arte Sacra, Castelo "Novo", Núcleo Museológico de Arqueologia, Capela de Sto António, Igreja Matriz de São Salvador, Ribeira do Vascão and Igreja da Mesquita.

Points of interest surrounding the routes:

Menir dos Lavajos.

Núcleo Museológico de Arte Sacra (Alcoutim)

It is located in the Chapel of *Nossa Senhora da Conceição* and contains the exhibition «A look at the churches of Alcoutim» aimed to the dissemination of the sacred art route in the municipality.



Ermida de N. Srª da Conceição (Alcoutim)

The Counts of Alcoutim sponsored some remodeling works, of which the Manueline portal still remains.



Igreja Matriz de S. Salvador (Alcoutim)

The primitive *Igreja Matriz de Alcoutim* was built in the middle of the 14th century and had only one nave. The Church was built anew by the Counts of Alcoutim, with three naves.



Igreja da Mesquita

Temple of popular architecture, which stands out for its simple lines, where you can appreciate the balance of a construction made by master masons with knowledge passed from generation to generation.



Lombardos - Mértola

Alentejo

10,1 km

From **Lombardos** the trail heads to the village of **Mértola**, following, in some parts of the way, alongside the Guadiana river bank. It is a very old town, also called "*Vila Museu*" (Museum Town), for having an abundant and diverse architectural and archaeological heritage. During the time of the Phoenicians, Carthaginians, Romans and Arabs, it was the main commercial hub for mining and agricultural production in the whole of the Lower *Alentejo*, due to the existence of river and land connections to the south of the peninsula. The most relevant architectural heritage remaining from the time of the Muslim presence is the fortress, as well as a mosque, which was eventually transformed into the current Church Parish of the county seat.

Mértola - Corvos

Alentejo

14,4 km

From Vila de **Mértola** proceed to the left bank of the Guadiana River, crossing the bridge, finding a panoramic view of the entire village surrounded by the wall. Towards **Corvos** village the route follows on the Portugal Way of St. James, a millenary route followed by millions of pilgrims since the beginning of the 9th century, when the tomb of the Apostle St. James the Great was discovered in northern Spain, and passes through the chapel of "*Nossa Senhora do Amparo*" located in one of the highest points of the Guadiana Valley Natural Park.



Points of interest of the routes:

Poço dos Dois Irmãos, Vila de Mértola, Rio Guadiana, Convento de S. Francisco and Igreja de Nª Srª do Amparo.

Poço dos Dois Irmãos

The well has a circular section, with attachments to a manual water pump and an animal drinking fountain (already knocked down), and is surrounded by a low mortar seat composed of three sections.



Vila de Mértola

Urban complex that occupies a steep hill surrounded by the "*Ribeira de Oeiras*" (Oeiras creek) and the Guadiana River, ensuring defensive conditions that are reinforced by the imposing walls that surround the entirety of the old city building complex.



Convento de S. Francisco

Built in the 17th century, by the Franciscan Order, having been abandoned with the extinction of the religious orders. It was then acquired by a Dutch couple, who turned it into a residence, preserving the church for cultural initiatives.



Igreja de Nª Srª do Amparo

Old chapel of "*São Brissos*", the date of its construction is unknown. The cult of *São Brissos* lost its importance and, from the 17th century onwards, this patron saint shares the main altar with *Nossa Senhora do Amparo*.



Corvos - Mina de S. Domingos

Alentejo

12,6 km

From **Corvos** heads to **Mina de São Domingos**, a town known for its old mining complex, which has great interest for its working-class neighborhoods, unique in the region, as well as for the scenic beauty, best represented by *Tapada Grande*, a water body, currently adapted and used as a riverine beach, and which, in the past, used to supply the village with water. Also worth mentioning are the ruins of the industrial complex and the impressive scenarios the mining area left in the open provides, which extend through *Achada do Gamo* to *Pomarão*, where the ore meant for export was loaded, being carries here by train from a private railway station.

Mina de S. Domingos - Alves

Alentejo

10,7 km

Leaving **Mina de S. Domingos** through the mining complex towards **Alves**, passing through *Santana de Cambas*, a place formerly linked to smuggling, a time when people, in order to survive, risked their lives transporting bags of coffee to Spain, in addition to other goods lacking in that country. The implications that this had on the peoples' daily lives, are well present in the small Museum of Contraband.

Alves - Pomarão

Alentejo

10,2 km

Passing **Alves** the route proceeds to **Pomarão**. Currently a fishing village, the town was built in the 19th century, to be the river port where the ore extracted from the mines in *Mina de São Domingos* was loaded on large ships, after being carried here through the private railway that connected these two locations.



Points of interest of the routes:

Complexo Mineiro, Museu do Contrabando, Pomarão and Rio Guadiana.

Complexo Mineiro

It is an urban complex, consisting of 3 distinct areas: the mining district, the industrial structures and the elite residential area. Ruins of the industrial complex and open pit mining scenarios.



Museu do Contrabando

Installed in one of the posts where the fiscal guard exercised police control of the area and punished offenders, who risked their lives transporting bags of coffee to Spain, in addition to other missing goods in the country.



Pomarão

Locality built to be the river port where it was loaded, the ore extracted from *Minas de São Domingos*. Built on successive levels, the mining town is, today, a fishing village.



Rio Guadiana

The navigability of this river from the sea to the village of *Mértola* has allowed the existence, since long ago, of an intense river traffic, allowing the connection of this city with all Mediterranean civilizations.



 If you follow through spanish territory...

Alcoutim - El Granado *Algarve Andalusia*

8,3 km

Embark on the **Alcoutim** pier and continue to *San Lucar del Guadiana*, a Spanish village, where the white houses cover the hill, descending to the Guadiana River, with its characteristic Andalusian church and the ruins of the old Arab castle, which blend with the brown of the mountains and the schist stones that abound. From here, head to **El Granado**.

El Granado - La Isabel *Andalusia*

10,8 km

From **El Granado**, a village marked by a history of cereal, vine and orange cultures, of which the remains of several windmills are witnesses. Of great relevance is also the mining past related to the manganese exploitation in "Santa Catalina" mine and the construction of mineral deposits in "Puerto de la Laja". After, the route continues to "La Isabel", one of the two villages in the region that had its development peak during the 20th century due to mining, being evident the traces and landscapes of that past.

Points of interest of the routes:

Vila de Alcoutim, Castelo "Velho", Praia Fluvial de Alcoutim, Ermida da Nossa Sra. da Conceição, Núcleo Museológico de Arte Sacra, Castelo "Novo", Núcleo Museológico de Arqueologia, Capela de Sto António, Igreja Matriz de São Salvador, Castillo de San Lucar, La Iglesia de Nª Srª das Flores, Iglesia de Santa Catalina, Ermita de la Trinidad, Centro de Interpretación de la Cultiva y la Moagem, Molino de Viento de Solana e Museo del Minero, Población La Isabel and Presa de Andelavo.

Points of interest surrounding the routes:

El Molino del Santo and Ermita de Rabida.

Castelo "Velho" (Alcoutim)

In ruins, this fortification, composed by a set of murals and residential buildings, is a defensive structure of the Islamic period.



Castillo de San Lucar del Guadiana

Built on top of a hill, with an overseeing position of the town, the castle is isolated in this rural landscape, being a good example of military architecture, medieval and modern.



Iglesia de Santa Catalina (El Granado)

Originally of Gothic architecture, and dedicated to the town's patron saint, Saint Catherine of Alexandria, it was rebuilt in neoclassical style with a sober ornamentation, typical of this architectural style.



Centro de Interpretación de la Cultiva y la Moagem (El Granado)

Has exhibitions about the typical elements composing the milling activity, among other agricultural ones.



La Isabel - Puebla de Guzmán

Andaluzia

15,7 km

From **La Isabel**, pass through *Las Herrerías* (with its development peak during the 20th century due to mining, shows clear traces and landscapes from that past) and continue to **Puebla de Guzmán**, where the entire route will be a reminder of the Andévalo's mining past.

Puebla de Guzmán - Paymogo

Andaluzia

18,0 km

After **Puebla de Guzmán**, a town built around the Castle of Alfayat, in the year 1262, where there are still traces of its prehistoric origins and Roman and Muslim presence, the route proceeds to **Paymogo**. *Paymogo*, where the route ends, is a city of numerous battles, with a castle located on the periphery of the urban core and whose name comes from its role as a border – “Pay” meaning country and “mogo” meaning limit, hence *Paymogo* literally means “country limit”.



Points of interest of the routes:

Presa de Andévalo, Minas de Herrerías - Malacate y Cortas, Pósito, Castillo de Paymogo and Iglesia Parroquial de Santa María de la Magdalena.



Points of interest surrounding the routes:

Cerro del agüa e Entorno Ermita Virgen de la Peña and Ermita de Santa Cruz.

Presa de Andévalo (Herrerías)

It collects water from “*Malagón*”, “*Cobica*” and “*Viguera*” rivers which regulate the *Chança* dam, the largest in the province at the moment of its inauguration.



Minas de Herrerías

Exploited from 1880 to 1988, open pit operations, deep wells and galleries were built. There was even a railway line that took the ore to “*Puerto de Laja*”, in the Guadiana.



Pósito (Paymogo)

The original structure of the building has been preserved as it is. It was the village grain store, later used as a public school for girls and currently houses the Public Library.



Castillo de Paymogo y Iglesia Santa María Magdalena

What remains of the old castle is a defensive construction with bastions, with the interior space largely occupied by a church.





Cross-border
Sports Route

Cross-border Sports Route Map

This route can be initiated at any location and can be carried out in both directions. However, we recommend the direction described below:

Algarve Region - Vila Real de Santo António, Almada de Ouro, Álamo and Alcoutim.

Baixo Alentejo Region - Vicentes, Mértola, Mina de S. Domingos and Pomarão.

Andalusia Region - Puerto de la Laja, El Granado, Villanueva de los Castillejos and S. Bartolomé de la Torre.

You can check this map on your smartphone:



Vila Real de Santo António - Almada de Ouro Algarve

23,4 km

The route starts in **Vila Real de Santo António (VRSA)**, at the beginning of the Great Route of the Guadiana (GR15), where part of the *Monte Gordo - VRSA* National Forest is located, together with the Canopy Adventure Park and the Sports Complex. Its starting point is also coincident with the "*Ecovia do Litoral*", a cyclable route that connects "*Cabo de São Vicente*" to VRSA. The GR15 route continues and passes through the Naval Association of Guadiana. Continues towards **Almada de Ouro**, along the GR15 route, which is a large hiking route that connects VRSA to "*Alcoutim*" and continues to "*Mértola*". There is also the opportunity to enjoy some short walking trails, belonging to the existing hiking network in the Lower Guadiana, composed of a total of 19 routes.

Almada de Ouro - Álamo Algarve

22,3 km

From **Almada de Ouro**, the route continues along the GR15, through trails and paths that deepen the knowledge of the territory, allowing to enjoy the best there is to it. Finally it arrives to the **Álamo** town, where there are available two walking trails belonging to the network of routes in the Lower Guadiana.

Álamo - Alcoutim Algarve

21,6 km

After the **Álamo** village the route continues along the GR15 and arrives at **Alcoutim**. Here you'll find the Nautical Center of Alcoutim, where you can partake in nautical activities, being also possible to cross the River Guadiana through the first international slide in the world. During this route, you can continue to enjoy two short-distance walking trails, circular and approved, belonging to the network of routes in the Lower Guadiana.



Points of interest of the routes:

Mata Nacional de Monte Gordo – VRSA, Parque Aventura de Arborismo, Complexo Desportivo de Vila Real de Santo António, Associação Naval do Guadiana, Centro Náutico de Alcoutim and Límite Zero.



From **Alcoutim**, you can choose to continue through portuguese territory to **Pomarão** or continue through spanish territory to **San Bartolomé de lasTorre**.

Mata Nacional de Monte Gordo - VRSA

It is a vast area of pine forest that shelters multiple species of fauna and flora and invites to pleasant walks.



Complexo Desportivo de VRSA

Reference destination for high performance and competition internships with athletes and teams from the national and international scene.



Associação Naval do Guadiana - VRSA

Dedicates itself exclusively to sports, recreational and competition boating. In addition to managing the Recreational Port of Guadiana, it provides training and the practice of various modalities.



Centro Náutico de Alcoutim

It is an infrastructure designed to make use of the sport and recreational potential of the Guadiana River.



 If you follow through portuguese territory...

Alcoutim - Vicentes

Algarve Alentejo

22,2 km

The route leaves from **Alcoutim** towards **Vicentes** and continues along the GR15, a large hiking route that connects *Vila Real de Santo António* to *Alcoutim* and continues up to *Mértola*. Along this route you can enjoy one of the approved short-distance walking routes, belonging to the network of walking routes existing in the Municipality of *Mértola*, composed of 10 routes.

Vicentes - Mértola

Alentejo

22,2 km

From **Vicentes** the route heads towards **Mértola**, where Mértola's Nautical Club can be found. This entity develops sports, environmental and cultural activities, through canoe descents on the Guadiana River and the practice of high performance sports, welcoming several professional athletes in internship and exam preparation. During this route you can also enjoy one of the short-distance walking routes, approved, belonging to the network of walking routes in the Municipality of *Mértola*, distributed in a network of 10 routes.



Points of interest of the routes:

Centro Náutico de Alcoutim, *Límite Zero* and *Clube Náutico de Mértola*.

Límite Zero

Adventure sports enterprise responsible for the installation of the first cross-border rope-slide in the world that crosses the Guadiana River from Spain to Portugal



Rede de Percursos Pedestres (Baixo Guadiana)

Lower Guadiana offers a vast hiking trail network, divided into 19 different routes in the Algarve region and 10 other in the Alentejo region.



Clube Náutico de Mértola

Develops sports, environmental and cultural activities aimed at promoting well-being and a healthy life style.



Mértola - Mina de S. Domingos

Alentejo

24,2 km

From **Mértola**, continue along the GR15 route towards the village of **Mina de S. Domingos**, where you can find the canoe and paddle tracks installed in the *Tapada Grande* reservoir. In the meanwhile you can enjoy two homologated walking routes, belonging to a network of routes in the municipality of *Mértola*, composed of 10 routes.

Mina de S. Domingos - Pomarão

Alentejo

20,9 km

From **Mina de S. Domingos**, continue on the GR15 to **Pomarão**, and keep enjoying one of the short walking routes, approved, belonging to a network of 10 routes integrated in the municipality of *Mértola*.



Points of interest of the routes:

Clube Náutico de Mértola, *Tapada Grande* and *Pista de Canoagem and Remo da Tapada Grande*.

Tapada Grande

River beach in *Mina de S. Domingos*, excellent for recreational and leisure activities such as bathing or nature observation.



Pista de Canoagem e Remo da Tapada Grande

This is a defined canoe and paddle track, installed in the *Tapada Grande* reservoir, at *Mina de S. Domingos*, which allows the municipality to host national and international events during whole year.



Rede de Percursos Pedestres (Baixo Guadiana)

Lower Guadiana offers a vast hiking trail network, divided into 19 different routes in the Algarve region and 10 other in the Alentejo region.



 If you follow through spanish territory...

Pomarão - El Granado *Alentejo Andalusia*

16,8 km

From **Pomarão**, the route continues to “Puerto de La Laja”, where the first kilometers coincide with the “Camino Natural del Guadiana”. After, on the way to **El Granado**, it passes through a 25 meters tunnel carved in the rock, continuing along the “Camino Natural Via Verde del Guadiana”. This is a set of old railways, recovered to facilitate and encourage an active and healthy lifestyle, promoting at the same time a sustainable mobility. Arriving to “El Granado” you can find a sports arena, a padel court, a geriatric park and the municipal swimming pool and football pitch.

El Granado - Villanueva de los Castillejos *Andalusia*

20,2 km

From **El Granado**, proceed to **Villanueva de los Castillejos**. This town has a municipal sports center, sports arena and swimming pool as well as an equestrian track.

Villanueva de los Castillejos - Bartolomé de la Torre *Andalusia*

25,0 km

Finally from **Villanueva de los Castillejos** the route passes through the “Cola del Pantano del Piedras” and goes to **S. Bartolomé de la Torre**, where the MTB cycling club, the sports association and the volleyball sports club of “San Bartolomé” can all be found, together with the municipal swimming pool and gymnasium, the geriatric park and also a padel court.

Points of interest of the routes:

Camino Natural del Guadiana.

Camino Natural del Guadiana

Paths built on old transport infrastructures and dedicated to hiking, cycling and equestrianism, meant to promote, near the population, both sports activities and contact with nature near the population to contact the natural environment and promote sports.



Padel

Padel is typically played in doubles on an enclosed court a third the size of a tennis court. The main differences are that the court has walls and the balls can be played off them in a similar way as in the game of squash and that solid, stringless racquets are used.



Parques Geriátricos

Thought for individual practice of exercise, composed of different equipment, aiming mainly to promote active aging and the well-being of the elderly.





Cross-border
Nature Route

Cross-border Nature Route Map

This route can be initiated at any location and can be carried out in both directions. However, we recommend the direction described below:

Algarve Region - *Cacela Velha, Vila Real de Santo António, Azinhal, Odeleite, Guerreiros do Rio and Alcoutim.*

Baixo Alentejo Region - *Mesquita, Lombardos and Mértola.*

Andalusia Region - *Ayamonte, Isla Canela, Isla Cristina, Islantilla, El Rompido, Punta Umbria, Aljaraque and Huelva.*

You can check this map on your smartphone:



Cacela Velha - Vila Real de Santo António

Algarve

16,2 km

The route starts in the town of **Cacela Velha**, an emblematic place with a panoramic view over the “*Ria Formosa*” Natural Park, a protected area, characterized by its estuaries and coastal lagoons. Then it continues to **Vila Real de Santo António**, up to the National Forest of *Monte Gordo - Vila Real de Sto António (VRSA)*, a green lung full of walking and cycling trails, that connects the coastline to the urban area.

Vila Real de Santo António - Azinhal

Algarve

18,2 km

In **Vila Real de Santo António** the route follows towards “*Castro Marim*”, leaving behind the “*Monte Gordo-Vila Real de Sto António (VRSA)*” National Forest, which is also the starting point of the Great Route of the Guadiana (GR15), a large hiking route connecting “*VRSA*” to “*Alcoutim*” that is being expanded to *Mértola*. This locality is inserted in the Natural Reserve of Sapal de *Castro Marim* and *Vila Real de Santo António*, belonging to the Natura 2000 Network, a habitat for several birds that migrate here, mostly aquatic. Here, it is still possible to visit traditional salt pans, a legacy of other times, which are still active. Then it goes to the village of *Azinhal* enjoying the path of beautiful mountain scenery.



Points of interest of the routes:

Parque Natural da Ria Formosa, Mata Nacional de Monte Gordo – VRSA, Rio Guadiana, Reserva Natural do Sapal de Castro Marim e Vila Real de Santo António and Salinas tradicionais.



From **Vila Real de Santo António**, you can choose to continue through portuguese territory to **Mértola**, or continue through spanish territory to **Huelva**.

Parque Natural da Ria Formosa

Is a protected area, composed of a white sand coastline that serves as a barrier for the lagoon, creating a rich interface of habitats perfectly demonstrated by the great diversity of species present here.



Mata Nacional de Monte Gordo - VRSA

It is a vast area of pine forest that shelters multiple species of fauna and flora and invites to pleasant walks.



Reserva Natural do Sapal de Castro Marim e VRSA

Created in 1975, it was the first nature reserve in Portugal, being one of the most important salt marshes in the country.



Salinas Tradicionais

Located entirely within the “*Sapal de Castro Marim e Vila Real de Santo António*” Nature Reserve, the salterns guarantee an environment free from pollution, in full harmony with nature.



📍 If you follow through portuguese territory...

Azinh​al - Odeleite *Algarve*

12,8 km

From **Azinh​al** continue on the GR15 route to **Odeleite**, where the “Odeleite” dam is located, which together with the “Beliche” dam, feeds a significant part of the Algarve region.

Odeleite - Guerreiros do Rio *Algarve*

16,0 km

From **Odeleite**, continue to the town of **Guerreiros do Rio**. The route follows the course of the stream (“Ribeira de Odeleite”), giving the opportunity to contemplate the National Forest of “Terras da Ordem”, composed mainly of stone pine.

Guerreiros do Rio - Alcoutim *Algarve*

15,1 km

From **Guerreiros do Rio**, meandering between the Guadiana River and the mountain landscape, the route arrives at **Alcoutim**, by the river beach, a hidden pearl that makes the connection between the river and the village, embellished by the natural surroundings there.

📍 **Points of interest of the routes:**

Barragem de Odeleite, Mata Nacional das Terras da Ordem and Praia Fluvial de Alcoutim.

Barragem de Odeleite

Its construction gave rise to a reservoir of public waters that constitutes one of the most important reservoirs of water for human consumption in the *Algarve*.



Mata Nacional das Terras da Ordem

Initially dominated by holm oaks, carob trees and olive trees, with a current predominance of stone pine and greater vegetation diversity in the vicinity of water courses, including oleanders, eucalyptus, ash trees and wild olive trees.



Praia Fluvial de Alcoutim

Place of recreation and leisure, located on the *Cadavais* stream is a golden sand beach very well equipped with a wide range of infrastructures and services.



Alcoutim - Mesquita

Algarve Alentejo

14,4 km

Leave the village of **Alcoutim** towards the village of **Mesquita**. This route passes through several rural hills until it reaches *Ribeira do Vascão* a stream classified as a Natura 2000 site due to the abundance of natural values present and the conservation objectives and efforts aimed at preserving them, being also classified as a Ramsar site – Wetland of International Importance in the national territory – which establishes the border between the *Algarve* and the *Alentejo* regions. After crossing the stream, follow the signposted path through the scrubland dominated landscape, where rock rose and rosemary abound, finally reaching the village.

Mesquita - Lombardos

Alentejo

15,6 km

From **Mesquita** onwards, you will find yourself inside the Guadiana's Valley Natural Park, a protected area created to preserve part of the Guadiana River's section and the surrounding plain. Continue on the signposted path towards the village of **Lombardos**, passing through several inhabited hills and the *Baranco dos Azeites*, where the landscape continues to be dominated by vast areas of scrub, interspersed with stone pine plantations and *Montado* (a silvopastoral system based on holm oak and cork oak, characteristic of the Iberian Peninsula).

Lombardos - Mértola

Alentejo

10,1 km

After **Lombardos** continue to **Mértola**, alongside the scrubland which gives way to a vineyard area further ahead when crossing *Ribeira de Carreiras* a tributary stream of the Guadiana River. Then, following the Guadiana River, the scrubland gives place to a more diverse landscape with poplars, willows and ash trees, evidencing the presence of water. To reach the village pass through a vast stone pine forest, planted 50 years ago, and cross *Ribeira de Oeiras*, another tributary stream of the Guadiana River.



Points of interest of the routes:

Ribeira do Vascão, *Parque Natural do Vale do Guadiana*, *Rio Guadiana* and *Ribeira de Oeiras*.

Ribeira do Vascão

Physical element of the administrative division between the regions of *Alentejo* and *Algarve*. It provides conditions for the formation of habitats for a wide variety of species, many of them local endemisms protected by several community directives.

Parque Natural do Vale do Guadiana

Presents several landscape units spread over three large geomorphological structures: rolling plains, quartzitic elevations (the mountains of *São Barão* and *Alcaria*) and embedded valleys, of the Guadiana river.

Rio Guadiana

The Romans referred to the river as the *Flumen Anas*, the "River of Ducks", which abound in the area where it is born, the Spanish province of Albacete. It flows between *Vila Real de Santo António* (Portugal) and *Ayamonte* (Spain).

Ribeira de Oeiras

Born in the *Serra do Caldeirão*, flows into *Mértola* and the final section it runs through steep and rocky banks, softening a little by the river mouth.



📍 If you go through spanish territory...

Vila Real de Santo António - Isla Canela - Ayamonte 13,28 km *Algarve* *Andaluzia*

Embark in the peer in **Vila Real de Santo António**, disembark in **Ayamonte** and proceed to **Isla Canela** which features a marina and a beach bay in horse shoe shape surrounded by marshland. Then return to **Ayamonte**, known as "*Cidade da Luz*", where you can visit several monuments and stroll through its beautiful streets and squares.

Ayamonte - Isla Cristina 10,0 km *Andaluzia*

From **Ayamonte** towards **Isla Cristina** it passes through "*Marismas da Isla Cristina y Ayamonte*", tidal marshlands that host and protect a significant number of wild animals, especially birds such as the flamingo, heron, seagull, dunlin (*Calidris alpina*), common curlew (*Numenius arquata*), common spoonbill (*Platalea leucorodia*), just to name a few, in addition to an important colony of chameleons. The flora is formed by pine trees, junipers, rosemary, among others. To better know about these marshlans you can also visit the "*Ecomuseo Molino Mareal El Pintado*".

Isla Cristina - Islantilla 9,00 km *Andaluzia*

From **Isla Cristina**, the route goes to **Islantilla**, a coastal city with a vast beach and two nature parks: "*El Camaleón*" and "*Los Cabezos*".

📍 **Points of interest of the routes:**

Marina Isla Canela, *Ecomuseo Molino Mareal El Pintado*, *El Camaleón - Parque de Naturaleza Aumentada* and *Parque de Los Cabezos*.

Marina Isla Canela

Marina located in *Isla Canela* natural area, which is the last Spanish port found when sailing to Portuguese territory.



Ecomuseo Molino Mareal El Pintado

A large saltwater tidal mill that hosts a visitor centre which is divided into 5 spaces: a customer service area, an audiovisual room, a nature reserve room, a mill room and a RENPA area.



El Camaleón

Park occupied by pine forests and autochthone vegetation, contains a sports route and a 3D interpretive trail that allows learning about the flora and fauna, among other attractions.



Los Cabezos

Periurban park, with a combination of well-preserved holm oaks and olive trees, granting it the distinction of "*Ilha da Floresta*", where many birds like to nest.



Islantilla - El Rompido

Andaluzia

11,0 km

The route leaves **Islantilla** for the port town "El Terrón", crossing the "Piedras" river and entering the "Marismas Del Río Piedras y Flecha del Rompido", a natural space that offers a unique landscape, composed of a marshland system and a set of coastal sand formations, which house many interesting species fauna and flora, and finally arrives to **El Rompido**. On this route you can pass by the "Mirador de la Marisma" and enjoy beautiful sights the landscape has to offer.

El Rompido - Punta Umbria

Andaluzia

16,0 km

From **El Rompido** proceed to "El Portil" where you can visit "El Portil" lagoon, a freshwater lagoon that hosts an abundant and highly diverse population of water birds, located in the "Laguna de El Portil" Nature Reserve and enjoy the periurban park "La Norieta". Then continue to **Punta Umbria** and pass through the "Enebrales de Costa Umbría" one of the few conserved forests with mixed juniper stands that can be encountered along the coast of Andaluzia. In "Punta Umbria" you can enjoy the beach but also the river.



Points of interest of the routes:

Marismas del Río Piedras y Flecha del Rompido, Mirador de la Marisma, Laguna de El Portil, Parque Periurbano la Norieta, and Enebrales de Costa Umbría.



Points of interest surrounding the routes:

Salinas del Astur.

Mirador de la Marisma

From this viewpoint, one can see "El Rompido" lighthouse, the Piedras river and "Flecha del Rompido".



Laguna de El Portil

Together with the natural sites "Marismas del Odiel" and "Marismas del Río Piedras y Flecha del Rompido", they form a network of wetlands that are essential for the survival of migratory water birds.



Parque La Norieta

Periurban park within the "Laguna del Portil" Nature Reserve, that features a combination of Mediterranean and aquatic vegetation ideal for bird watching.



Enebrales de Costa Umbría

Enclave of marine-continental transition dunes, it's a small area but has immense ecological value, being one of the few mixed woods of common and Spanish juniper that remain anywhere on the Andalusian coast.



Punta Umbria - Aljaraque

Andaluzia

16,5 km

From **Punta Umbria** to **Aljaraque**, the route runs through a large part of the "Marisma de Odiel", which was declared a Biosphere Reserve by UNESCO and a Special Protection Area, as it is considered an important place in the migratory routes of some birds of interest, containing, within its limits, the "Marisma de El Burro" and "Isla de Enmedio" Nature Reserves. "Isla de Enmedio" is in fact a series of islands, created by tidal activity in the Odiel estuary, a brackish area made up of saltwater marshes, due to sea proximity, but with a fluvial origin, as it is formed by sediments transported by the Tinto and Odiel rivers, also classified as a Special Protection Area, Biosphere Reserve, Ramsar Site and proposed Place of Community Interest. In "Aljaraque" you can enjoy the recreational area "La Sorda" which is located in the forest area "Pinar del Campo Común de Abajo", better known as "Pinos de Aljaraque".

Aljaraque - Huelva

Andaluzia

12,0 km

Finally, from **Aljaraque** the route goes to **Huelva** through an area better known as "Calatilla". Still within "Marisma de Odiel", you'll find the visitor center "Anastasio Senra" whose existing exhibition, both inside the building and in the surroundings, allows to deepen the knowledge about this extensive system of marshlands associated with the mouth of the Tinto and Odiel rivers.



Points of interest of the routes:

Marismas de Odiel, Reserva Natural Isla de Enmedio, La Sorda and Centro de visitantes Anastasio Senra



Points of interest surrounding the routes:

Isla de Saltés, Salinas y mirador de Bacuta and Observatorio Calatilla

Marisma de Odiel

Marshland located at the mouth of the "Odiel" river, integrated in the estuarine complex formed with the "Tinto" river, giving rise to a wide variety of landscapes.



Isla de Enmedio

A series of islands, created by tidal activity in the "Odiel" estuary, home for one of the most important colonies of nesting birds in Spain.



La Sorda

It is a vast stand of pine trees that allowed the setting of a landscape with high natural value, where countless endangered species of wild flora and fauna find the ideal habitat for their development and reproduction.



Centro de Visitantes Anastasio Senra

It has an ornithological observatory, a viewpoint, an interpretation and audiovisual room, a conference and exhibition room, a souvenir shop, a library and a children's area.





Cross-border
Gastronomic Route

Cross-border Gastronomic Route Map

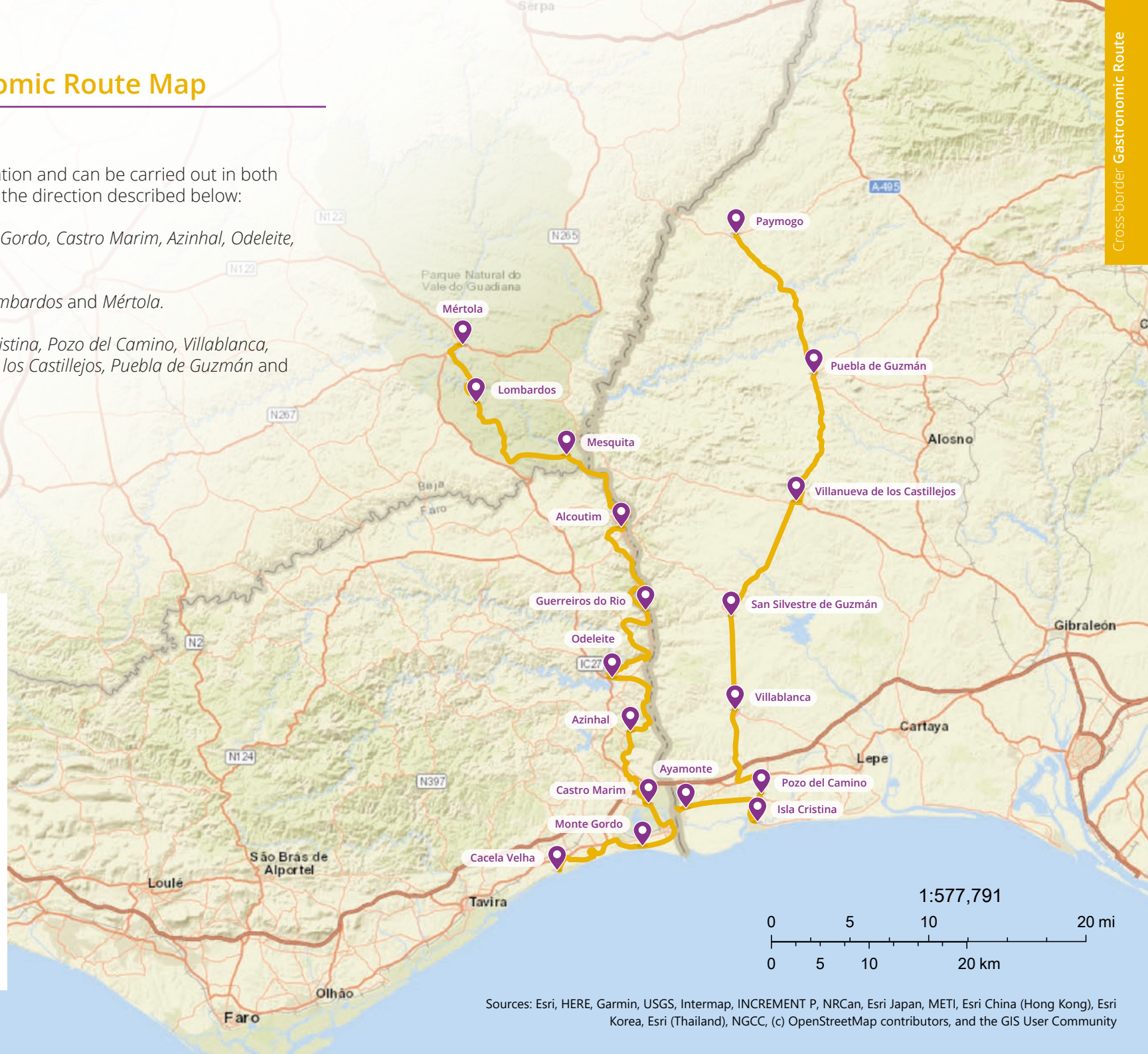
This route can be initiated at any location and can be carried out in both directions. However, we recommend the direction described below:

Algarve Region - Cacela Velha, Monte Gordo, Castro Marim, Azinhal, Odeleite, Guerreiros do Rio and Alcoutim.

Baixo Alentejo Region - Mesquita, Lombardos and Mértola.

Andalusia Region - Ayamonte, Isla Cristina, Pozo del Camino, Villablanca, San Silvestre de Guzmán, Villanueva de los Castillejos, Puebla de Guzmán and Paymogo.

You can check this map on your smartphone:



Cacela Velha - Monte Gordo

Algarve

12,5 km

The route starts in the town of **Cacela Velha**, a place full of traditional knowledge and flavors, closely linked to the estuary and the sea, where seafood is the main character when it's time to eat. Being it raw, cooked, steamed or grilled, in stews, soups or cornmeal, you can always be sure that freshness and "sea flavor" will be present. Then it goes on to towns previously known for their fishing community, but now more dedicated to tourism, such as *Manta Rota*, *Altura* and **Monte Gordo**, where fish from the coast is the main dish, but frequently also seafood.

Monte Gordo - Castro Marim

Algarve

10,0 km

From **Monte Gordo**, the route goes through the town of "*Vila Real de Santo António*" towards **Castro Marim**, places where fish is the main dish, and especially tuna, fresh, canned or salt cured, the so famous *mojama*, "the ham of the sea" as it is called here, always with a pinch of salt or *Fleur de sel* ("flower of salt") from the traditional salt marshes of "*Castro Marim*".



Points of interest of the routes:

Ria Formosa - Cacela Velha – Fábrica, *Arquivo histórico António Rosa Mendes – VRSA*, *Salinas Tradicionais de Castro Marim* and *Local Market Castro Marim*.



From **Vila Real de Santo António**, you can choose to continue through portuguese territory to **Mértola**, or continue through spanish territory to **Paymogo**

Ria Formosa - Cacela Velha - Fábrica

Lagoon ecosystem that acts as a barrier to coastal areas. With conservation status, is also an important breeding area for the countless species that are present and that give a special and unique touch to the delicacies cooked here.



Arquivo histórico António Rosa Mendes - VRSA

Repository of the town's history and its documents, and fertile archive about the heritage related to tuna and the canning industry.



Salinas Tradicionais de Castro Marim

It's a web of channels and water mirrors that form a marine meadow punctuated by "salt gardens" that emerge from marshes sculpted by men, the Guadiana and the ocean.



 If you follow portuguese territory...

Castro Marim - Azinhal *Algarve*

11,9 km

From **Castro Marim**, the route heads to the village of **Azinhal**, where you will find the transition between the sea and the mountains, with some delicacies such as game dishes, sausages, fresh goat cheeses from the regional breed "Algarvia", regional pastry, among many other regional products.

Azinhal - Odeleite *Algarve*

12,8 km

From **Azinhal** continue to **Odeleite**, where you can find, close to the Guadiana River and where the land is more fertile, gardens and orchards scattered around the mountains and following the main water courses, in the lowlands and ravines, watered from wells and norias, an ancient practice, symbol of subsistence and proximity agriculture.

Odeleite - Guerreiros do Rio *Algarve*

16,0 km

From **Odeleite**, continue to reach the town of **Guerreiros do Rio**, a picturesque village on the riverside, distinct for its fishing roots. Along this route, game, pork, lamb, and a variety of river fishes begin to form the basis of a rich and diversified gastronomy, where there is also appetizing pastry and sweets, reflecting the abundance of honey, figs and almonds.

Points of interest of the routes:

Salinas Tradicionais de Castro Marim, Local Market Castro Marim, Queijaria Azinhal and Museu do Rio.

Local Market Castro Marim

Located in the municipal market, it is now an affluent place with cultural activities and great relevance for tourism, not only reserved for the dynamization and dissemination of local arts and knowledge, but also a point of promotion and sale of regional and local products.



Queijaria Azinhal

This experimental cheese factory was created in order to increase the livestock activity profitability, buying up the milk stock of the various producers for transformation. It provides important sale points at local and regional level, and preserves traditional techniques and methods of manufacture, in order to bring a quality cheese to the consumer.



Museu do Rio

It tells the story of the Guadiana River, its connection/importance to ore transportation, the natural and cultural heritage linked to it, namely the types of artisanal fishing, the gastronomy and the smuggling activity.



Guerreiros do Rio - Alcoutim

Algarve

15,1 km

Leave **Guerreiros do Rio** to go to “*Montinho das Laranjeiras*”, on the way to the village of **Alcoutim**, all places with abundance of fish due to the proximity of the river. There you can find seasonal delicacies and much respected dishes like eels or lamprey, so visit is mandatory to anyone who wants to enjoy this typical food.

Alcoutim - Mesquita

Algarve Alentejo

14,4 km

Leave **Alcoutim**, in the company of the Guadiana River, towards the village of **Mesquita**, a village of small farmers, shepherds and merchants. In this route you can stumble upon partridges, rabbits and hares, main ingredients of the game dishes much appreciated in the local gastronomy, and go through the maquis shrublands, where rock rose, lavender and rosemary are the best represented among the existing aromatic herbs.



Points of interest of the routes:

Rio Guadiana and Ervas Aromáticas.

Rio Guadiana

The navigability of this river from the sea to the village of *Mértola* has allowed the existence, since long ago, of an intense river traffic, allowing the connection of this city with all Mediterranean civilizations.



Ervas Aromáticas

Of the aromatic herbs in this area of the *Alentejo*, rock rose, rosemary and lavender are the most representative, being used to prepare essential oils and infusions.



Mel de Rosmaninho

In this area, lavender honey with its light color and mild flavor, is very characteristic.



Mesquita - Lombardos

Alentejo

15,6 km

From **Mesquita**, continue on to the village of **Lombardos**. Throughout this lands you can observe sheep of the regional breed "*Campaniça*" and cows of the regional breed "*Mertolenga*", both much appreciated in the local gastronomy, together with wild asparagus (*Asparagus lenuifolius*) and "*túberas*" (white truffles, that grow close to the roots of rockrose and *Quercus* sp), delicacies that grow spontaneously in the fields and that have been part of gastronomy since ancient times.

Lombardos - Mértola

Alentejo

10,1 km

From the **Lombardos** the route heads to the village of **Mértola**, passing through lands where you can find wild asparagus (*Asparagus lenuifolius*) and "*túberas*" (white truffles). On the slopes of the Guadiana margins, near "*Mértola*", you can observe the recovered vineyards that recently resumed production, increasing the planted area and number of producers which resulted in the production of wines with pronounced character. These slopes were for centuries "terroirs" of excellence for local wine production, which was then shipped in clay amphorae to the Mediterranean regions. In addition, the gastronomy associated with the Guadiana River is varied and very rich in flavors, for which twait shad, river mullet, lamprey and eels are the basis of local fish specialties that bring the flavor of the river to the table.



Points of interest of the routes:

Herdade da Bombeira

Wild Asparagus

(*Asparagus lenuifolius*)

Protected by the spines of the asparagus trees, they grow in uncultivated land, land to be plowed, river slopes and are ideally between January and March in years of good rain.



Túberas

(*Choiromyces gangliformis*)

White truffles, also called desert truffles, are mycorrhizal fungi that grow in symbiosis with rockrose, Montpellier cistus and some hoaks, near its roots. They are found in late winter and early spring.



Herdade da Bombeira

A grange with a floodplain along the river with about 20 hectares where the schist soils are mixed with the alluviums of the Guadiana River, providing the ideal conditions for this characteristic vineyard.



📍 If you go through spanish territory...

Vila Real de Santo António - Pozo del Camino Algarve Andalusia

14,8 km

In **Vila Real de Santo António** embark on the pier, sail to "Ayamonte", disembark and proceed to "Isla Cristina" passing the "Alemán - Biomaris" salterns. In "Isla Cristina" you can taste a wide variety of fish and seafood, but also here tuna is the specialty. It can be prepared and tasted in a variety of ways, fresh and just seasoned with olive oil, or canned, or even the exquisite *mojama*. "Coca da Isla Cristina" is also a delicacy to try, made mainly with almonds, eggs and angel hair pasta, traditionally consumed during Holy Week. Then it goes on to **Pozo del Camino**, a place formerly devoted to fishing, but nowadays dedicated mainly to agricultural activities.

Pozo del Camino - Villablanca Andalusia

12,4 km

From **Pozo del Camino**, continue on to **Villablanca** where the transition to the mountainous habitat begins and meat dishes gain prominence, such as lamb stew, lamb cutlets and game dishes, as well as other delicacies such as *bollopico* (type of spiced bread/biscuit with the shape of a bagel), almond rice and pumpkin jam.

Villablanca - San Silvestre de Guzmán Andalusia

9,79 km

Leave **Villablanca** and head to **San Silvestre de Guzmán**, a town closely linked to hunting activities, with emphasis on rabbit, hare and venison, but also boar and pork, especially blood sausages and "tunancas". On the sweet side we can find cider jam, "Hojuelas" (fried dough) and honey roses.



Points of interest of the routes:

Salinas del Alemán - Biomaris

Salinas del Alemán

Artisanal salterns dedicated to the extraction of virgin sea salt, salt flower, flakes of salt, magnesium oil and liquid salt.



Bollopico - Villablanca

It consists of a biscuit, made with flour and anise, which can include an egg in the center. It has a very characteristic shape that makes it unmistakable.



Hojuelas - San Silvestre de Guzmán

It usually consists of flour-based dough, fried in oil and sprinkled with sugar or covered with honey.



San Silvestre de Guzmán - Villanueva de los Castillejos 14,0 km Andaluzia

From **San Silvestre de Guzmán**, already in the middle of the mountains the route goes to **Villanueva de los Castillejos** where the main ingredient is meat. Starting with the Iberian pig, where generally all parts of the animal are eaten in some way, game is also very popular in the form of stews with rabbits, partridges or hare. Other local dishes include lamb stew, "*migas*" and mushrooms. As for pastry there are "*milhojas*" (Mille-feuille), *merengue*, "*alfajores*" (a kind of stuffed cookie), "*chicharrones*" tarts (crackling pie) and "*pestiños*" (fried dough with honey).

Villanueva de los Castillejos - Puebla de Guzmán 15 km Andaluzia

From **Villanueva de los Castillejos** goes to **Puebla de Guzmán** a town linked to the slaughter of the Iberian pig. Almost all parts of the pork are used. The most characteristic meat dishes are the stews made from pork, beef and, sometimes, lamb.

Puebla de Guzmán - Paymogo 17,8 km Andaluzia

Finally, from **Puebla de Guzmán** the route follows to **Paymogo**, a land abundant with mushrooms. These can be roasted, added to egg *tortillas* or to scrambled eggs. You can also taste "*salmorejo*" (cold tomato and garlic soup), "*poor bread*", "*borrachos*" (cinnamon crackers), "*gañotes*" (fried dough), "*chicharrones*" tarts (greaves pie) and other delicacies.



Points of interest of the routes:

Feira Agropecuária do Porco Ibérico e sua Indústria and *Feira Gastronómica Transfronteiriça do Cogumelo*.

Alfajores

Sweet made up of two or three layers of dough, slightly crunchy and tender, with "*dulce de leche*" filling, covered with melted chocolate or sprinkled with icing sugar and honey. Over the years, the traditional recipe lost space for new flavors.



Feira Agropecuária do Porco Ibérico e sua indústria

Held in December, it celebrates Iberian pig and its industry, also promoting local products in general.



Feira Gastronómica Transfronteiriça do Cogumelo

Usually in March, the fair celebrates the variety of wild mushrooms found in the area, among other products.



Ficha Técnica | Datasheet

Edição e Coordenação | Edición y Coordinación | Editing and Coordination



Associação de Defesa do Património de Mértola

Conteúdos | Contenidos | Contents



Axioma Quotidiano, Unipessoal, Lda.

Design e Paginação | Diseño y paginación | Design and Paging



360 Graus, Cultura & Ambiente, Lda.



baixo guadiana
auditurs - sustainable tourism

Discover, disconnect